

PLAN  
ROZWOJU  
LOKALNEGO  
POWIATU ŻARSKIEGO  
WRAZ Z  
PROGRAMAMI OPERACYJNYMI  
I WIELOLETNIM PLANEM  
INWESTYCYJNYM  
NA LATA  
- 2004–2006 -

*Żary, maj 2004r.*

## SPIS TREŚCI

Wstęp.....	3
1.0. Obszar i czas realizacji Planu Rozwoju Lokalnego.....	12
2.0. Aktualna sytuacja społeczno-gospodarcza na obszarze objętym wdrażaniem planu.....	15
2. Raport o stanie Powiatu Żarskiego.....	16
2.1. Identyfikacja problemów na podstawie analizy SWOT (opracowano w oparciu o debaty strategiczne).....	50
3.0. Zadania polegające na poprawie sytuacji na danym obszarze.....	63
3.1. Cele i kierunki działania.....	63
3.2. Wybrany wariant rozwoju [lista zadań (celów) do zrealizowania wynikających z hierarchii ważności].....	71
4.0. Realizacja zadań i projektów.....	74
4.1. Programy Operacyjne i ich oznaczenie.....	75
4.2. Planowane projekty i zadania w okresie 2004-2012.....	77
4.3. Wieloletni Plan Inwestycyjny 2004-2006 (zintegrowana tabela zadań).....	136
5.0. Powiązania projektów z innymi działaniami na terenie województwa.....	139
6.0. Oczekiwane wskaźniki osiągnięć Planu Rozwoju Lokalnego.....	142
7.0. Plan finansowy na lata 2004-2012.....	144
7.1. Ocena sytuacji finansowej Powiatu Żarskiego w latach 2000-2003 z uwzględnieniem planu budżetu na 2004r.....	145
7.2. Analiza struktury dochodów.....	145
7.3. Analiza struktury wydatków.....	149
7.4. Projekcja wolnych środków na inwestycje.....	152
7.5. Podział na źródła finansowania.....	154
8.0. System wdrażania.....	155
9.0. Sposoby monitorowania i oceny komunikacji społecznej.....	157
9.1. Sposoby oceny realizacji Planu Rozwoju Lokalnego.....	158
9.2. Mapa programów i projektów przyporządkowanym celom.....	159
9.3. Mapy programów operacyjnych z przyporządkowanymi tym programom projektami i zadaniami.....	160
9.3.1. Mapa nr 1: Priorytety.....	161
9.3.2. Mapa nr 2: Cele niezbędne.....	165
9.3.3. Mapa nr 3: Cele pierwszorzędne.....	174
9.3.4. Mapa nr 4: Inne cele.....	182
9.4. Public Relations Planu Rozwoju Lokalnego.....	184

## ***WSTĘP***

Plan Rozwoju Lokalnego wraz z programami operacyjnymi i wieloletnim planem inwestycyjnym to dokument o charakterze strategicznym stanowiący integralną część Strategii Rozwoju Społeczno – Gospodarczego Powiatu Żarskiego.

Obowiązek opracowania planu wynika z zapisów Zintegrowanego Programu Operacyjnego Rozwoju Regionalnego i dotyczy przede wszystkim inwestycji, których wykonanie może być dofinansowane z Europejskiego Funduszu Rozwoju Regionalnego oraz innych środków zewnętrznych. Zapisy Planu Rozwoju Lokalnego są spójne z Narodowym Planem Rozwoju oraz ze Strategią Rozwoju Społeczno – Gospodarczego Województwa Lubuskiego, zatem działania zaproponowane w omawianym opracowaniu wynikają z celów w/w dokumentów.

Priorytetowe inwestycje powiatu przeznaczone do realizacji na najbliższe lata wskazali członkowie zespołu zadaniowego powołanego przez Starostę Powiatu Żarskiego.

Plan Rozwoju Lokalnego opracowano według zaproponowanej w podręczniku wdrażania ZPORR struktury, nieco zmodyfikowanej ze względu na specyfikę zadań samorządu powiatowego.

1.0. OBSZAR  
I CZAS  
REALIZACJI  
PLANU ROZWOJU  
LOKALNEGO

# POWIAT ŻARSKI

ZINTEGROWANY OBSZAR  
LOKALNYCH SPOŁECZNOŚCI  
SAMORZĄDOWYCH SPRZYJAJĄCY  
ROZWOJOWI PRZEDSIĘBIORCZOŚCI,  
KULTURY, USŁUG  
TURYSTYCZNYCH I  
REKREACYJNYCH, OPARTYCH NA  
WALORACH PRZYGRANICZNEGO  
POŁOŻENIA. BEZPIECZNY POWIAT  
TWORZĄCY WARUNKI DO  
SWOBODNEGO OSADNICTWA  
ZAPEWNIAJĄCEGO KOMFORT  
ŻYCIA MIESZKAŃCOM I SWOBODNY  
DOSTĘP DO INFRASTRUKTURY  
SPOŁECZNEJ.

Obszar powiatu żarskiego administracyjnie dzieli się na 10 gmin i one stanowią naturalne obszary realizacji Planu. Są to następujące gminy: Brody, Lipinki Łużyckie, Przewóz, Trzebiel, Tuplice, Żary, Miasto i Gmina Jasień, Miasto i Gmina Lubsko, Miasto Łęknica oraz Miasto Żary.

Natomiast samorząd powiatowy w obszarze „Przestrzeń” przyjętej strategii rozwoju wyszczególnił następujące obszary funkcjonowania Planu Rozwoju Lokalnego na szczeblu powiatu niepokrywające się z granicami gmin. Powiat realizuje swoje zamierzenia w kategoriach makro w stosunku do zamierzeń gmin i wielokrotnie łączy ich interesy w obszarach ponadgminnych i otoczenia powiatu.

Stąd Plan Rozwoju Lokalnego w powiecie Żarskim oparty został na następujących obszarach:

- o walorach gospodarczo-turystycznych,
- współpracy i rozwoju z powiatem Żagańskim,
- gospodarczego wykorzystania otoczenia autostrady A-18,
- budowy struktur społecznych i gospodarczych między gminami powiatu,
- współpracy przygranicznej.

Powyższe obszary zapisane w celach niezbędnych i pierwszorzędnych traktuje się jako obszary rozwoju społeczno-gospodarczego, priorytetowe na lata 2004-2006.

Natomiast obszary zapisane w celach drugorzędnych są bliższe projekcji realizacji Planu Rozwoju Lokalnego na lata 2007-2012 i obejmują:

- obszar zasobów naturalnych,
- obszar Euroregionu,
- obszar lotniska w Schöenefeld.

# 2.0. AKTUALNA SYTUACJA SPOŁECZNO- GOSPODARCZA NA OBSZARZE OBJĘTYM WDRAŻANIEM PLANU

# 2.1. RAPORT O STANIE POWIATU ŻARSKIEGO

Powiat Żarski położony jest w południowo-zachodniej części województwa lubuskiego na Wysoczyźnie Żarskiej, przy granicy polsko-niemieckiej na Nysie Łużyckiej. Powiat zajmuje powierzchnię 1394 km<sup>2</sup>, zamieszkiwany jest przez 99,6 tys. osób. Skupia 10 gmin i jest najliczniejszym i jednym z największych na terenie województwa lubuskiego.

Na terenie powiatu żarskiego działa ok. 9.550 podmiotów gospodarczych, w tym:

- 4 przedsiębiorstwa państwowe,
- 469 spółek prawa handlowego,
- 48 spółdzielni
- 7.245 osób fizycznych prowadzących działalność gospodarczą.

Spośród istniejących firm - około 240 to spółki z udziałem kapitału zagranicznego.

Głównym atutem napędzającym rozwój gospodarczy powiatu jest jego stolica - miasto Żary. To dobrze rozwijający się ośrodek przemysłowy z takimi firmami, jak Kronopol, Relpol, Pol-Orsa, MK Kominy, Hart SM. W mieście zarejestrowanych jest około 4.000 podmiotów gospodarczych - połowa ogólnej liczby w skali powiatu. Działają tu silne instytucje wspierania biznesu, swoim zasięgiem wybiegające poza teren powiatu.

Obok przemysłu wielkim bogactwem powiatu są lasy, stanowiące przeszło połowę całej powierzchni jednego z większych powiatów województwa lubuskiego. Są one wraz z Parkiem Mużakowskim doskonałą bazą dla dalszego rozwoju turystyki. Trwają starania o wpisanie unikalnego w skali europejskiej mużakowskiego kompleksu parkowego, stworzonego przez księcia Hermanna von Pücklera w Łęknicy, na listę światowego dziedzictwa kultury UNESCO. Po stronie Polskiej park zajmuje obszar około 700 hektarów, po drugiej stronie Nysy Łużyckiej leży 300-hektarowy teren parku. W 2001 roku decyzją Wojewody Lubuskiego na obszarze polskiej części Łuku Mużakowskiego utworzono pierwszy w powiecie żarskim Park Krajobrazowy "Łuk Mużakowa".

Na terenie powiatu znajdują się także cztery rezerwaty przyrody, wiele pomników natury, parki przypałacowe, Leśny Kompleks Promocyjny w Jeziorach Wysokich (gmina Brody), ciekawe szlaki turystyczne o łącznej długości 244 km, ścieżki rowerowe, gospodarstwa agroturystyczne.

## 2.1.1. Syntetyczna charakterystyka powiatu.

### 2.1.1.1. Położenie, dane ogólne, powiązanie z otoczeniem.

Powiat obejmuje obszar **1 393,49 km<sup>2</sup>**, w tym:

<b>751,54 km<sup>2</sup></b>	- lasy
<b>509,05 km<sup>2</sup></b>	- użytki rolne
<b>132,90 km<sup>2</sup></b>	- pozostałe



### 2.1.2. Powiat w statystykach.

Przekrój statystyczny Powiatu Żarskiego wg danych uzyskanych z Urzędów Gmin i Miast przedstawia poniższa tabela (wg stanu na 31.12.2002 r.):

Powierzchnia powiatu ogółem	<b>1 393,49 km<sup>2</sup></b>
Stan ludności	<b>101 992</b>
w tym mężczyźni	<b>49 301</b>
Małżeństwa cywilne	<b>692</b>
Małżeństwa wyznaniowe	<b>324</b>
Urodzenia żywe	<b>673</b>
w tym dziewczynek	<b>323</b>
Zgony ogółem	<b>813</b>
w tym kobiet	<b>368</b>
Ludność w wieku przedprodukcyjnym	<b>24 192</b>
Ludność w wieku produkcyjnym	<b>62 052</b>
Ludność w wieku poprodukcyjnym	<b>14 920</b>
Drogi gminne	<b>454,880</b>
Łączny dochód budżetów gmin ogółem w 2001 roku	<b>129 558 900</b>
Łączny dochód budżetów gmin ogółem w 2002 roku	<b>145 260 007</b>
Dochód budżet powiatu ogółem w 2002 roku	<b>58 603 923</b>
Wydatki gminy na realizację programu profilaktyki rozwiązywania problemów alkoholowych ogółem w 2002 roku	<b>1 498 773</b>
Średni dochód gmin na 1 mieszkańca w 2001 roku	<b>1 503,69</b>
Średni dochód gmin na 1 mieszkańca w 2002 roku	<b>1 570,95</b>

### 2.1.3. Działalność produkcyjno-usługowa i budownictwo.

Na terenie powiatu prowadziło działalność gospodarczą na podstawie wpisu do ewidencji działalności gospodarczej **5 838** podmiotów gospodarczych (stan na koniec 2002 roku).

**STRUKTURA PROWADZONEJ DZIAŁALNOŚCI GOSPODARCZEJ PRZEDSTAWIA SIĘ NASTĘPUJĄCO:**

<b>WYSZCZEGÓLNIENIE</b>	<b>2002</b>
Placówki handlowe i gastronomiczne	<b>2021</b>
Produkcja wyrobów przemysłowych	<b>238</b>
Produkcja wyrobów spożywczych	<b>43</b>
Sadownictwo	<b>1</b>
Usługi transportowe	<b>511</b>
Zakłady produkcyjno – usługowe	<b>527</b>
Inne (handel obwoźny + dystrybucja)	<b>2497</b>
<b>OGÓLEM:</b>	<b>5838</b>

### 2.1.4. Infrastruktura techniczna.

#### 2.1.4.1. Transport i komunikacja.

Szkielet układu drogowego powiatu stanowią drogi:

- - drogi krajowe: **122,184 km**
- - drogi wojewódzkie: **136,800 km, w tym:**
  - drogi zamiejskie: **130,000 km**
  - drogi miejskie: **5,900 km**
- - drogi powiatowe: **473,973 km**
- - drogi gminne: **454,880 km<sup>1</sup>, w tym utwardzone: 212,72<sup>2</sup>**

<sup>1</sup> Dane uzyskane w urzędach gmin i miast wchodzących w skład powiatu

<sup>2</sup> Z wyłączeniem gminy Przewóz – brak danych

**DROGI POWIATOWE NA TERENIE POWIATU ŻARSKIEGO**  
(według danych uzyskanych w Zarządzie Dróg Powiatowych w Żarach)

Nazwa drogi	Długość dróg w km										
	Ogółem	Gmina Brody	Gmina Jasień	Gmina Lipinki Łużyckie	Gmina Lubsko	Miasto Lubsko	Gmina przewóz	Gmina Trzebiel	Gmina Tuplice	Gmina Żary	Miasto Żary
Żary – Lubomyśl - Złotnik	9,301	-	-	-	-	-	-	-	-	9,301	-
Świbna – Biedrzychowice Dolne – Gorzupia	16,125	-	5,722	-	-	-	-	-	-	10,403	-
Od granicy powiatu – Straszów	2,565	-	-	-	-	-	2,565	-	-	-	-
Żary – Mirostowice Dolne – Jankowa Żagańska	10,279	-	-	-	-	-	-	-	-	3,153	7,126
Niwica – Chwaliszkowice – Czaple – Dobrochów - Straszów	20,365	-	-	-	-	-	10,570	9,795	-	-	-
Wicina – Bieszków – Lubanice – Grabik	12,665	-	4,688	-	-	-	-	-	-	7,977	-
Złotnik – Olszyniec – Marszów – Żary – Kunice	12,503	-	-	-	-	-	-	-	-	9,733	-
Żary – Kadłubia – Lubomyśl	4,250	-	-	-	-	-	-	-	-	3,860	2,770
Żary – Siodło	2,560	-	-	-	-	-	-	-	-	1,250	1,310
Drozdów – Mirostowice Górne – Mirostowice Dolne	5,770	-	-	-	-	-	-	-	-	5,770	-
Żary – Łaz – Mirostowice Dolne	8,505	-	-	-	-	-	-	-	-	7,191	1,314
Cisowa – Suchleb – Miłowice – Olbrachtów	14,344	-	-	7,231	-	-	-	-	-	7,113	-
Cielmów – Pietrzyków – Lubanice – Lubomyśl	23,550	-	2,154	6,176	-	-	-	4,035	1,335	9,850	-

Nazwa drogi	Długość dróg w km										
	Ogółem	Gmina Brody	Gmina Jasień	Gmina Lipinki Łużyckie	Gmina Lubsko	Miasto Lubsko	Gmina przewóz	Gmina Trzebiel	Gmina Tuplice	Gmina Żary	Miasto Żary
N. Czaple – Niwica – Suchleb – Lipinki Łuż. – Brzostowa – Pietrzyków	28,710	-	-	15,976	-	-	-	12,734	-	-	-
Grężawa – Chlebice – Dębinka – Zajączek – Cisowa – Grotów – Piotrow - Przewóz	28,688	-	-	8,210	-	-	10,360	5,168	4,950	-	-
Koło – Datyń – Brody – Grężawa – Tuplice	23,896	17,906	-	-	-	-	-	-	5,990	-	-
Grężawa – N. Rola – Dłużek – Lubsko	11,510	-	-	-	5,610	-	-	-	5,900	-	-
Buczyny – Gniewoszyce – Marcinów – Piotrow – Mielno	19,591	-	-	-	-	-	8,265	11,326	-	-	-
Dobrzyń – Sanice – Sobolice	5,568	-	-	-	-	-	5,568	-	-	-	-
Królów – Niwica	5,295	-	-	-	-	-	-	5,295	-	-	-
Od dr.kr.nr 12 – Żarki Wielkie – granica państwa	0,675	-	-	-	-	-	-	0,675	-	-	-
Kamienica – Siedlec – granica państwa	3,125	-	-	-	-	-	-	3,125	-	-	-
Strzeszkowice – Jędrzychowice – Mieszków	4,542	-	-	-	-	-	-	4,542	-	-	-
Od dr. woj. nr 289 – Janiszowice – gr. powiatu	3,670	3,670	-	-	-	-	-	-	-	-	-
Zasieki – Olszyna	11,870	11,870	-	-	-	-	-	-	-	-	-
Olszyna – Trzebiel	5,519	-	-	-	-	-	-	5,519	-	-	-
Olszyna – granica państwa na rz. Nysa Łuż.	1,184	1,184	-	-	-	-	-	-	-	-	-
Trzebiel (stacja kolejowa) – do dr woj. nr 294	0,110	-	-	-	-	-	-	0,110	-	-	-

Nazwa drogi	Długość dróg w km										
	Ogółem	Gmina Brody	Gmina Jasień	Gmina Lipinki Łużyckie	Gmina Lubsko	Miasto Lubsko	Gmina przewóz	Gmina Trzebiel	Gmina Tuplice	Gmina Żary	Miasto Żary
m. Trzebiel, ul. 20 Lutego do Kościuszki	1,415	-	-	-	-	-	-	1,415	-	-	-
Grabówek (stacja kolejowa) – do dr. woj. nr 294	1,290	-	-	-	-	-	-	-	1,290	-	-
Bieniów (stacja kolejowa) – do dr. kr. nr 27	0,200	-	-	-	-	-	-	-	-	0,200	-
Gr. państwa na rz. Nysa Łuż. – do dr. pow. nr 11 07	6,120	6,120	-	-	-	-	-	-	-	-	-
Janików – Bogumiłów – Drozdów	7,077	-	-	-	-	-	-	-	-	7,077	-
Lipinki Łuż. – Górką – Sieniaw Żarska do dr kr. nr 12	6,410	-	-	3,717	-	-	-	-	-	2,423	-
Brzostowa – Sieciejów – Górka – Grabik	8,170	-	-	4,610	-	-	-	-	-	3,560	-
Lipsk Żarski – Sieciejów	3,025	-	1,068	1,957	-	-	-	-	-	-	-
Od dr kr nr 27 – Złotnik – do dr pow. nr 1076	2,725	-	-	-	-	-	-	-	-	2,725	-
Zieleniec – Golin – Jaryszów – Lipsk Ż.	5,375	-	5,375	-	-	-	-	-	-	-	-
Jasień – Jabłonec – Golin	3,630	-	3,630	-	-	-	-	-	-	-	-
Jasień – Bieszków	5,260	-	5,260	-	-	-	-	-	-	-	-
Nowa Rola – Jurzyn – Jasionna – Bronice	6,106	-	4,096	-	-	-	-	-	2,010	-	-
Drzeniów – do dr. woj. nr 294	2,750	-	-	-	-	-	-	-	2,750	-	-
Lubsko – Jasionna	5,080	-	5,080	-	-	-	-	-	-	-	-
Jurzyn – Matuszowice – Pietrzyków	6,299	-	0,815	2,075	-	-	-	-	3,409	-	-

Nazwa drogi	Długość dróg w km										
	Ogółem	Gmina Brody	Gmina Jasień	Gmina Lipinki Łużyckie	Gmina Lubsko	Miasto Lubsko	Gmina przewóz	Gmina Trzebieł	Gmina Tuplice	Gmina Żary	Miasto Żary
Chocicz – Chocimek – Stara Woda – Białków – Budziechów	14,785	-	1,500	-	13,285	-	-	-	-	-	-
Chocicz – Lutol – do dr. woj. nr 289	10,427	-	-	-	10,427	-	-	-	-	-	-
Gr. powiatu – Dąbrowa – Grabków – Górzyn – Lutol – S. Woda	13,081	-	-	-	13,081	-	-	-	-	-	-
Raszyn – Lubsko	3,120	-	-	-	3,120	-	-	-	-	-	-
Dąbrowa – Kałek – Raszyn – Mierków – Chełm Żarski	16,167	-	-	-	16,167	-	-	-	-	-	-
Koło – Kumiałtowie – Datyń	5,040	5,040	-	-	-	-	-	-	-	-	-
Gr. powiatu – Kumiałtowie	1,055	1,055	-	-	-	-	-	-	-	-	-
Od dr. woj. nr 287 – Jasień – Zabłocie – do dr. woj. nr 289	11,879	-	11,879	-	-	-	-	-	-	-	-
Ładogta – Nowa Wieś – do dr. woj. nr 289	5,826	-	5,826	-	-	-	-	-	-	-	-
Od dr. kr. nr 12 – Miłowice	2,447	-	-	-	-	-	-	-	-	2,447	-
Zabłocie – gr. państwa	1,649	-	1,649	-	-	-	-	-	-	-	-
ul. Artylerzystów	0,385	-	-	-	-	-	-	-	-	-	0,385
ul. Długosza	0,670	-	-	-	-	-	-	-	-	-	0,670
ul. Kaszubska	0,968	-	-	-	-	-	-	-	-	-	0,968
ul. Leśna	2,145	-	-	-	-	-	-	-	-	-	2,145
ul. Lotników	0,410	-	-	-	-	-	-	-	-	-	0,410
ul. Niepodległości	1,085	-	-	-	-	-	-	-	-	-	1,085
ul. Podwale	0,780	-	-	-	-	-	-	-	-	-	0,780
ul. Pszenna	0,930	-	-	-	-	-	-	-	-	-	0,930
ul. Słowackiego	0,563	-	-	-	-	-	-	-	-	-	0,563

Nazwa drogi	Długość dróg w km										
	Ogółem	Gmina Brody	Gmina Jasień	Gmina Lipinki Łużyckie	Gmina Lubsko	Miasto Lubsko	Gmina przewóz	Gmina Trzebieł	Gmina Tuplice	Gmina Żary	Miasto Żary
ul. Staszica	1,045	-	-	-	-	-	-	-	-	-	1,045
ul. Szpitalna	0,375	-	-	-	-	-	-	-	-	-	0,375
ul. Tatrzańska	1,090	-	-	-	-	-	-	-	-	-	1,090
ul. Ułańska	0,214	-	-	-	-	-	-	-	-	-	0,214
ul. Al. Wojska Polskiego	0,871	-	-	-	-	-	-	-	-	-	0,871
ul. Wrocławska	0,505	-	-	-	-	-	-	-	-	-	0,505
ul. Żurawia	0,632	-	-	-	-	-	-	-	-	-	0,632
ul. 11 Listopada	0,378	-	-	-	-	-	-	-	-	-	0,378
ul. Przeładunkowa	0,300	-	-	-	-	-	-	-	-	-	0,300
ul. Puławskiego	0,927	-	-	-	-	-	-	-	-	-	0,927
ul. Bohaterów	0,722	-	-	-	-	0,722	-	-	-	-	-
ul. E. Platter	0,290	-	-	-	-	0,290	-	-	-	-	-
ul. Gliniana	1,665	-	-	-	-	1,665	-	-	-	-	-
ul. Głowackiego	0,650	-	-	-	-	0,650	-	-	-	-	-
ul. Kielecka	0,350	-	-	-	-	0,350	-	-	-	-	-
ul. Sybiraków	0,430	-	-	-	-	0,430	-	-	-	-	-
ul. Robotnicza	1,580	-	-	-	-	1,580	-	-	-	-	-
ul. Słowackiego	0,310	-	-	-	-	0,310	-	-	-	-	-
ul. Żurawia	0,180	-	-	-	-	0,180	-	-	-	-	-
ul. Kilińskiego	0,650	-	-	-	-	0,650	-	-	-	-	-
<b>Ogółem:</b>	<b>473,973</b>	<b>46,845</b>	<b>58,742</b>	<b>49,952</b>	<b>61,690</b>	<b>6,827</b>	<b>37,328</b>	<b>63,739</b>	<b>27,634</b>	<b>94,033</b>	<b>27,183</b>

**Stan dróg:**

w stanie złym:

**24 % ogółu dróg**

w stanie dobrym:

**10 %**

w stanie zadowolającym:

**41 %**

w stanie bardzo dobrym:

**15 %**

**DROGI WOJEWÓDZKIE NA TERENIE POWIATU ŻARSKIEGO**  
(według danych uzyskanych w Zarządzie Dróg Wojewódzkich w Zielonej Górze)

Numer i nazwa drogi (odcinki drogi)	DROGI ZAMIEJSKIE								DROGI MIEJSKIE							
	Długość – km*				Powierzchnia – tys. m <sup>2</sup> **				Długość – km*				Powierzchnia – tys. m <sup>2</sup> **			
	ogółem	w tym o nawierzchni			ogółem	w tym o nawierzchni			ogółem	w tym o nawierzchni			ogółem	w tym o nawierzchni		
		twardej	gruntowej			twardej	gruntowej			twardej	gruntowej			twardej	gruntowej	
		ulepszonej	nieulepszonej		twardej	ulepszonej	nieulepszonej		twardej	ulepszonej	nieulepszonej		twardej	ulepszonej	nieulepszonej	
<b>POWIAT ŻARSKI – razem</b>	<b>130,9</b>	<b>130,9</b>	<b>0,0</b>	<b>0,0</b>	<b>740,0</b>	<b>740,0</b>	<b>0,0</b>	<b>0,0</b>	<b>5,9</b>	<b>5,9</b>	<b>0,0</b>	<b>0,0</b>	<b>44,6</b>	<b>44,6</b>	<b>0,0</b>	<b>0,0</b>
<b>Gmina Brody</b>	<b>30,7</b>	<b>30,7</b>	<b>0,0</b>	<b>0,0</b>	<b>178,1</b>	<b>178,1</b>	<b>0,0</b>	<b>0,0</b>	<b>0,0</b>	<b>0,0</b>	<b>0,0</b>	<b>0,0</b>	<b>0,0</b>	<b>0,0</b>	<b>0,0</b>	<b>0,0</b>
droga nr 285	4,9	4,9			18,6	18,6										
droga nr 288	7,3	7,3			43,0	43,0										
droga nr 289	18,5	18,5			116,5	116,5										
<b>Gmina Jasiień</b>	<b>18,3</b>	<b>18,3</b>	<b>0,0</b>	<b>0,0</b>	<b>110,2</b>	<b>110,2</b>	<b>0,0</b>	<b>0,0</b>	<b>0,0</b>	<b>0,0</b>	<b>0,0</b>	<b>0,0</b>	<b>0,0</b>	<b>0,0</b>	<b>0,0</b>	<b>0,0</b>
droga nr 287	9,2	9,2			62,8	62,8										
droga nr 288	3,8	3,8			23,6	23,6										
droga nr 294	5,3	5,3			23,8	23,8										
<b>Gmina Lipinki Łużyckie</b> brak danych wojewódzkich																
<b>Gmina Lubsko</b>	<b>27,3</b>	<b>27,3</b>	<b>0,0</b>	<b>0,0</b>	<b>170,8</b>	<b>170,8</b>	<b>0,0</b>	<b>0,0</b>	<b>5,9</b>	<b>5,9</b>	<b>0,0</b>	<b>0,0</b>	<b>44,6</b>	<b>44,6</b>	<b>0,0</b>	<b>0,0</b>
droga nr 287	13,0	13,0			80,6	80,6			1,9	1,9			14,1	14,1		
droga nr 289	14,3	14,3			90,2	90,2			4,0	4,0			30,5	30,5		
<b>Gmina Łęknica</b> brak danych wojewódzkich																
Gmina Przewóz	23,0	23,0	0,0	0,0	117,3	117,3	0,0	0,0	0,0	0,0	0,0	0,0	0,0	0,0	0,0	0,0
droga nr 350	23,0	23,0			117,3	117,3										
<b>Gmina Trzebień</b>	<b>9,8</b>	<b>9,8</b>	<b>0,0</b>	<b>0,0</b>	<b>48,4</b>	<b>48,4</b>	<b>0,0</b>	<b>0,0</b>	<b>0,0</b>	<b>0,0</b>	<b>0,0</b>	<b>0,0</b>	<b>0,0</b>	<b>0,0</b>	<b>0,0</b>	<b>0,0</b>
droga nr 294	2,4	2,4			10,8	10,9										
droga nr 350	7,3	7,3			37,5	37,5										
<b>Gmina Tuplice</b>	<b>15,2</b>	<b>15,2</b>	<b>0,0</b>	<b>0,0</b>	<b>74,0</b>	<b>74,0</b>	<b>0,0</b>	<b>0,0</b>	<b>0,0</b>	<b>0,0</b>	<b>0,0</b>	<b>0,0</b>	<b>0,0</b>	<b>0,0</b>	<b>0,0</b>	<b>0,0</b>
droga nr 294	15,2	15,2			74,0	74,0										
<b>Gmina Żary</b>	<b>6,7</b>	<b>6,7</b>	<b>0,0</b>	<b>0,0</b>	<b>40,2</b>	<b>40,2</b>	<b>0,0</b>	<b>0,0</b>	<b>0,0</b>	<b>0,0</b>	<b>0,0</b>	<b>0,0</b>	<b>0,0</b>	<b>0,0</b>	<b>0,0</b>	<b>0,0</b>
droga nr 287	6,7	6,7			40,2	40,2										



**STAN NAWIERZCHNI DRÓG WOJEWÓDZKICH  
Z TERENU POWIATU ŻARSKIEGO:**

**Droga nr 285 Wierzchno – Jasienica**

odc. gr. RDW – Wierzchno – stan zadowalający  
m. Wierzchno (naw. brukowa) – stan zły  
m. Jasienica (naw. brukowa) – stan zły

**Droga nr 286 Jasienica – Grodziszczce – Biecz – do skrzyż. z drogą woj. nr 289**

odc. gr. RDW – Grodziszczce – stan dobry  
odc. Grodziszczce – Biecz – stan zły  
odc. Biecz – skrzyż. z drogą woj. nr 189 – stan zadowalający

**Droga nr 287 gr. RDW – Lubsko – Jasień – Żary**

odc. gr RDW – Gozdno – stan zadowalający  
odc. Gozdno – Lubsko – stan zły  
odc. Lubsko – Drożków – stan dobry  
odc. Drożków – Żary – stan zadowalający

**Droga nr 289 Zasieki – Lubsko – gr. RDW**

odc. Zasieki – (skrzyż. Biecz) – stan bardzo dobry  
odc. (skrzyż. Biecz) – Chełm Żarski – stan zadowalający (lokalnie zły)  
odc. Chełm Żarski – Lubsko – stan zadowalający  
odc. Lubsko – Tuchola Żarska – stan dobry  
odc. Tuchola Żarska – gr. RDW – stan zadowalający

**Droga nr 294 Trzebiel - Tuplice – Jasień**

odc. od drogi krajowej nr 12 – Trzebiel – stan zadowalający  
odc. Trzebiel – Tuplice – stan zły  
odc. Tuplice – Jasień – stan zadowalający

**Droga nr 350 Łęknica – Przewóz – Gozdnicza**

odc. od drogi krajowej nr 12 – przewoźniki – stan zadowalający  
odc. Przewoźniki – Przewóz – stan zły  
odc. Przewóz – Gozdnicza – stan zadowalający

## DROGI KRAJOWE NA TERENIE POWIATU ŻARSKIEGO

*(według danych uzyskanych w Generalnej Dyrekcji Dróg Krajowych i Autostrad oddział w Zielonej Górze, Rejon w Żarach)*

**Ogólna długość dróg krajowych: 122,184 km, w tym o nawierzchni betonowej: 29,680 km i bitumicznej: 92,504 km.**

Lp.	Nazwa drogi	Przebieg drogi	Ogólna długość drogi	Długość drogi w km w podziale na gminy:						
				Gmina Lipinki Łużyckie	Miasto Łęknica	Gmina Przewóz	Gmina Trzebiel	Gmina Tuplice	Gmina Żary	Miasto Żary
1.	droga krajowa nr 12	granica państwa - Łęknica – Żary – granica gminy	52,004 km, w tym druga jezdnia 2,149km	8,511	2,742		17,917		10,904	11,930, w tym druga jezdnia: 2,149
2.	droga krajowa nr 18	granica państwa – Olszyna – granica gminy	39,680 km, w tym druga jezdnia: 10,000km	5,165			20,615, w tym druga jezdnia: 8,225 km	3,550 km w tym druga jezdnia 1,775 km	10,350	
3.	droga krajowa nr 27	granica państwa – Przewóz – Żary – granica gminy	30,500 km			9,659			17,440	3,401

Stan dróg przedstawia się następująco:

### **Droga nr 12:**

Łęknica – Lipinki Łużyckie - stan zadowalający: **26 km**

Lipinki Łużyckie – Żary - stan zły: **9,0 km**

Żary – granica powiatu - stan zadowalający: **17,0 km**

### **Droga nr 18:**

Olszyna – granica powiatu druga nitka - stan dobry: **10,0 km**

Olsztyna – granica powiatu - stan zły: **30,0 km**

### **Droga nr 27:**

Przewóz – Żary - stan dobry: **22,0 km**

Żary – Bieniów – stan zły: **8,0 km**

#### **2.1.4.2.      *Zaopatrzenie w wodę.***

Długość sieci wodociągowej w Powiecie Żarskim:	<b>637,00 km.</b>
<b><i>Liczba stacji uzdatniania wody:</i></b>	<i>33 szt.</i>
Ilość przyłączy prowadzących do budynków:	<b>10 467 szt.*</b>
Liczba ujęć wody:	<b>70</b>

\*Brak danych nt. ilości przyłączy w Mieście i Gminie Jasień

#### **2.1.4.3. *Obszary zasobowe.***

powierzchnia wód płynących:	<b>3 633,63 ha</b>
powierzchnia wód stojących:	<b>901,23 ha</b>

Na terenie Powiatu Żarskiego, w gminie Trzebiel oraz mieście Łęknica znajdują się złoża węgla brunatnego i gliny.

W gminie Przewóz znajdują się kruszywa naturalne, złoża węgla brunatnego. Węgiel występuje także w gminie Lubsko.

#### **2.1.4.4.      *Kanalizacja.***

Długość sieci kanalizacyjnej w powiecie wynosi:	<b>115,80 km</b>
Długość przyłączy:	<b>33,40 km**</b>
Liczba podłączonych gospodarstw domowych:	<b>3 333 szt.</b>

Gmina Trzebiel nie posiada sieci kanalizacyjnej.

\*\*Brak danych z Gmin: Lipinki Łużyckie, Przewóz, Tuplice, Żary

#### **2.1.4.5. *Gospodarka odpadami.***

Na terenie powiatu jest dziewięć wysypisk śmieci, w tym pięć przeznaczonych do rekultywacji. Wysypiska przyjmują odpady komunalne.

Powierzchnia ogólna wysypisk wynosi:	<b>266 626,14 m<sup>2</sup></b>
Pojemność składowisk:	<b>455 440,00 m<sup>33</sup></b>

Trwają prace nad sporządzeniem projektu planu gospodarki odpadami dla powiatu żarskiego na lata 2004 – 2011.

<sup>3</sup> brak danych z wysypiska w miejscowości Sieniawa Żarska, gmina Żary

LP.	WYSZCZEGÓLNIENIE	
<b>I</b>	lokalizacja wysypiska: wysypisko przeznaczone do rekultywacji <b>miejsowość Włostów</b> <b>gmina Żary</b>	
1	użytkownik	Gmina Żary al. Warszawska 6 68-200 Żary
2	rodzaj odpadów	odpady komunalne
3	rok budowy	1994
4	powierzchnia ogólna składowiska [m <sup>2</sup> ]	3 556
5	pojemność składowiska [m <sup>3</sup> ]	14 778
6	pojemność zapełniona	brak danych
7	pojemność pozostała	brak danych
8	odległość od zabudowy mieszkalnej	brak danych

LP	WYSZCZEGÓLNIENIE	
<b>II</b>	lokalizacja wysypiska: wysypisko przeznaczone do rekultywacji <b>miejsowość Grabik</b> <b>gmina Żary</b>	
1	użytkownik	Gmina Żary al. Warszawska 6 68-200 Żary
2	rodzaj odpadów	odpady komunalne
3	rok budowy	1994
4	powierzchnia ogólna składowiska [m <sup>2</sup> ]	19000
5	pojemność składowiska [m <sup>3</sup> ]	20 160
6	pojemność zapełniona	ilość nagromadzenia odpadów ok. 8000 Mg/rok stopień wypełnienia ok. 40 5
7	pojemność pozostała	brak danych
8	odległość od zabudowy mieszkalnej	ok. 1 600 m

LP.	WYSZCZEGÓLNIENIE	
<b>III</b>	lokalizacja wysypiska: wysypisko przeznaczone do rekultywacji <b>miejsowość Olbrachtów</b> <b>gmina Żary</b>	
1	użytkownik	Gmina Żary al. Warszawska 6, 68-200 Żary
2	rodzaj odpadów	odpady komunalne
3	rok budowy	1994
4	powierzchnia ogólna składowiska [m <sup>2</sup> ]	4 400
5	pojemność składowiska [m <sup>3</sup> ]	7 920
6	pojemność zapełniona	stopień wypełnienia ok. 30 % (2 700 Mg), ilość nagromadzenia 362 Mg/rok
7	pojemność pozostała	brak danych
8	odległość od zabudowy mieszkalnej	ok. 350 m

LP.	WYSZCZEGÓLNIENIE	
IV	lokalizacja wysypiska: wysypisko przeznaczone do rekultywacji <b>miejsowość Sieniawa Żarska</b> <b>gmina Żary</b>	
1	użytkownik	Gmina Żary al. Warszawska 6 68-200 Żary
2	rodzaj odpadów	odpady komunalne
3	rok budowy	1991
4	powierzchnia ogólna składowiska [m <sup>2</sup> ]	49300
5	pojemność składowiska [m <sup>3</sup> ]	brak danych
6	pojemność zapełniona	pole składowe zapełnione na obszarze 10 490 m <sup>2</sup> , na wysypisku złożono V = 127 155 m <sup>3</sup> odpadów
7	pojemność pozostała	do wypełnienia pozostał obszar wyrobiska o powierzchni 15 150 m <sup>2</sup> do zapełnienia pozostała powierzchnia wyrobiska wynosząca ca 1,5 ha o kubaturze 159 000 m <sup>3</sup> , tj. 55,6 % stanu początkowego
8	odległość od zabudowy mieszkalnej	ok. 25 m

LP.	WYSZCZEGÓLNIENIE	
V	lokalizacja wysypiska: <b>miejsowość Lęknica</b> <b>gmina Lęknica</b>	
1	zarządzający	Miejski Zakład Komunalny w Lęknicy ul. Hanny Sawickiej
2	rodzaj odpadów	odpady komunalne
3	rok budowy	składowisko jest eksploatowane od początku lat dziewięćdziesiątych ubiegłego wieku
4	powierzchnia ogólna składowiska [m <sup>2</sup> ]	62400
5	pojemność składowiska [m <sup>3</sup> ]	67 000 (po zagęszczeniu)
6	pojemność zapełniona	na składowisku zdeponowano ok. 10 612 m <sup>3</sup> zagęszczonych odpadów
7	pojemność pozostała	do zapełnienia pozostała powierzchnia wyrobiska wynosząca ca 3,1 ha o kubaturze ok. 100000 m <sup>3</sup> , tj. 90,90 % stanu początkowego
8	odległość od zabudowy mieszkalnej	ok. 300 m

LP.	WYSZCZEGÓLNIENIE	
VI	lokalizacja wysypiska: wysypisko przeznaczone do rekultywacji <b>miejsowość Chemica</b> <b>gmina Tuplice</b>	
1	użytkownik	Miejski Zakład Gospodarki Komunalnej ul. Przemysłowa 1, 68-219 Tuplice
2	rodzaj odpadów	odpady komunalne
3	rok budowy	1987
4	powierzchnia ogólna składowiska [m <sup>2</sup> ]	18100
5	pojemność składowiska [m <sup>3</sup> ]	52 600
6	pojemność zapełniona	ilość nagromadzenia odpadów ok. 31 500 m <sup>3</sup> , stopień wypełnienia ok. 60 %
7	pojemność pozostała	brak danych
8	odległość od zabudowy mieszkalnej	ok. 550 m

LP.	WYSZCZEGÓLNIENIE	
VII	lokalizacja wysypiska: <b>miejsowość Lubsko, przy ul. Złotej</b> <b>gmina Lubsko</b>	
1	zarządzający	Przedsiębiorstwo Gospodarki Komunalnej i Mieszkaniowej w Lubsku Sp. z o.o., ul. XX-lecia 5, 68 – 300 Lubsko
2	rodzaj odpadów	odpady komunalne
3	rok budowy	składowisko jest eksploatowane od początku lat siedemdziesiątych ubiegłego wieku
4	powierzchnia ogólna składowiska [m <sup>2</sup> ]	62 400
5	pojemność składowiska [m <sup>3</sup> ]	67 000
6	pojemność zapełniona	na składowisku zdeponowano ok. 10 612 m <sup>3</sup> zagęszczonych odpadów
7	pojemność pozostała	do zapełnienia pozostała powierzchnia wyrobiska wynosząca ca 3,1 ha o kubaturze ok. 1000000 m <sup>3</sup> , tj. 90,90 % stanu początkowego
8	odległość od zabudowy mieszkalnej	ok. 25 m

LP.	WYSZCZEGÓLNIENIE	
VIII	lokalizacja wysypiska: <b>miejsowość Buczyny</b> <b>gmina Trzebiel</b>	
1	zarządzający	Zakład Gospodarki Komunalnej i Mieszkaniowej w Trzebielu ul. Kościuszki, 68 – 212 Trzebiel
2	rodzaj odpadów	odpady komunalne
3	rok budowy	składowisko jest eksploatowane od 1995 roku
4	powierzchnia ogólna składowiska [m <sup>2</sup> ]	24 400 (ogólna powierzchnia terenu przeznaczona pod urządzenia i budowle związane ze składowiskiem odpadów)
5	pojemność składowiska [m <sup>3</sup> ]	67 000 (po zagęszczeniu)
6	pojemność zapełniona	na wysypisku złożonych jest V = 4 132 m <sup>3</sup> odpadów
7	pojemność pozostała	brak danych
8	odległość od zabudowy mieszkalnej	brak danych

LP.	WYSZCZEGÓLNIENIE	
IX	lokalizacja wysypiska: <b>miejsowość Żary</b> <b>gmina Żary</b>	
1	zarządzający	Przedsiębiorstwo Komunalne „PEKOM” S.A. w Żarach ul. Bohaterów Getta 9-11
2	rodzaj odpadów	odpady komunalne
3	rok budowy	składowisko jest eksploatowane od 1994 roku
4	powierzchnia ogólna składowiska [m <sup>2</sup> ]	23 070,14 (pow. Zabudowy)
5	pojemność składowiska [m <sup>3</sup> ]	158 982
6	pojemność zapełniona	na wysypisku złożonych jest V = 610 606,84 m <sup>3</sup> odpadów
7	pojemność pozostała	brak danych
8	odległość od zabudowy mieszkalnej	500 m

### 2.1.4.6. Oczyszczalnie ścieków.

Lp.	Miejscowość	Typ oczyszczalni	Wydajność m <sup>3</sup> /d	Średnia moc przerobowa m <sup>3</sup> /d	Stopień eksploatacji
<b>Gmina Przewóz</b>					
1	Przewóz	biologiczno – chemiczna	360	80	oczyszczalnie nie są w pełni eksploatowane
2	Piotrów	biologiczno – chemiczna	250	50	
<b>Miasto i Gmina Lubsko</b>					
1	Lubsko, ul. Paderewskiego 20	mechaniczno – biologiczna	5 400	4 200	oczyszczalnia nie jest w pełni eksploatowana
<b>Gmina Brody</b>					
1	Brody, ul. Kilińskiego	mechaniczno – biologiczna	31	25	oczyszczalnia nie jest w pełni eksploatowana
<b>Miasto i Gmina Jasień</b>					
1	Jasień, ul. Żytnia	biologiczno – mechaniczna typ BOS	400	200	96 %
<b>Gmina Lipinki Łużyckie</b>					
1	Lipinki Łużyckie – oczyszczalnia ścieków należąca do Spółdzielni Mieszkaniowej „Wzgórze”	mechaniczno – biologiczna	143	130	oczyszczalnie nie są w pełni eksploatowane
2	Lipinki Łużyckie oczyszczalnia ścieków należąca do Nadleśnictwa Lipinki	mechaniczno – biologiczna	50	44	
<b>Miasto Łęknica</b>					
1	Łęknica, ul. XX – lecia 3	SBR	1 500	300	oczyszczalnia nie jest w pełni eksploatowana
<b>Gmina Trzebiel</b>					
1	Gmina Trzebiel nie posiada oczyszczalni ścieków. Mieszkańcy używają zbiorników bezodpływowych (szamb).				
<b>Gmina Tuplice</b>					
1	Tuplice	biologiczno – mechaniczna złoża spłukiwane	65	55	oczyszczalnia nie jest w pełni eksploatowana
<b>Gmina Żary</b>					
1	Gmina Żary miejscowość Grabik	biologiczno – mechaniczna	100	25	oczyszczalnie są w pełni eksploatowane
2	Gmina Żary miejscowość Bieniów	biologiczno – mechaniczna	100	25	
3	na terenie Gminy Żary znajduje się również ok. 20 przydomowych oczyszczalni ścieków				
<b>Miasto Żary</b>					
1	Żary, ul. Żurawia	mechaniczno – biologiczna	15 000	4 420	30 %
2	Żary, ul. Żołnierska (dzielnica „Kunice”)	BOS – 200	200	67,8	30 %
<b>Razem:</b>			<b>23 599</b>	<b>9 621,8</b>	<b>x</b>

### 2.1.5. Szkolnictwo, oświata i wychowanie

Organem prowadzącym dla szkół ponadgimnazjalnych, szkół specjalnych i placówek oświatowo – wychowawczych na terenie powiatu żarskiego.

#### WYKAZ SZKÓŁ PONADGIMNAZJALNYCH Z TERENU POWIATU ŻARSKIEGO

Nazwa i adres szkoły
<b>ZESPÓŁ SZKÓŁ ZAWODOWYCH</b> ul. Zielonogórska 23 68-200 Żary tel. 374-48-68 fax 374-25-75 <a href="http://www.zsz-zary.edu.pl">www.zsz-zary.edu.pl</a> e-mail: <a href="mailto:zsz@interia.pl">zsz@interia.pl</a>
<b>ZESPÓŁ SZKÓŁ SAMOCHODOWYCH</b> ul. 9-go Maja 5/1 68-200 Żary tel. 363-29-50 fax 363-29-54 <a href="http://www.zss.zary.pl">www.zss.zary.pl</a> e-mail: <a href="mailto:zssam@zss.zary.pl">zssam@zss.zary.pl</a>
<b>ZESPÓŁ SZKÓŁ EKONOMICZNYCH</b> ul. Długosza 2 68-200 Żary tel. 374-22-01 fax 374-23-67 <a href="http://www.zse.zary.pl">www.zse.zary.pl</a> e-mail: <a href="mailto:ekonomik@zse.zary.pl">ekonomik@zse.zary.pl</a>
<b>ZESPÓŁ SZKÓŁ OGÓLNOKSZTAŁCĄCYCH</b> ul. Podwale 16 68-200 Żary tel./fax 374-36-76 <a href="http://www.lo.zary.pl">www.lo.zary.pl</a> e-mail: <a href="mailto:szkola@lo.zary.pl">szkola@lo.zary.pl</a>
<b>ZESPÓŁ SZKÓŁ BUDOWLANYCH</b> ul. Górnośląska 2 68-200 Żary tel./fax 363-47-02 <a href="http://www.zsbzary.republika.pl">www.zsbzary.republika.pl</a> e-mail: <a href="mailto:zsbzary@wp.pl">zsbzary@wp.pl</a>



**ZESPÓŁ SZKÓŁ ROLNICZYCH**

ul. Górnośląska 26  
68-200 Żary  
tel. 374-36-73  
[www.izd.psl.org.pl](http://www.izd.psl.org.pl)  
e-mail: [zsr-zary@izd.psl.org.pl](mailto:zsr-zary@izd.psl.org.pl)

**ZESPÓŁ SZKÓŁ OGÓLNOKSZTAŁCĄCYCH  
i EKONOMICZNYCH**

**w Lubsku**  
ul. Chopina 10  
68-300 Lubsko  
tel. 457-39-35  
[www.zsoie.lubsko.pl](http://www.zsoie.lubsko.pl)  
e-mail: [zsoie@interia.pl](mailto:zsoie@interia.pl)

**ZESPÓŁ SZKÓŁ ROLNICZYCH**

**w Lubsku**  
ul. Powstańców Wlkp. 2  
68-300 Lubsko  
tel. 372-03-20  
e-mail: [zslubsko@o2.pl](mailto:zslubsko@o2.pl)

**MŁODZIEŻOWY DOM KULTURY**

ul. Podchorążych 27  
68-200 Żary  
tel. 374-36-82

**PORADNIA PSYCHOLOGICZNO-PEDAGOGICZNA**

ul. XX-lecia 16  
68-300 Lubsko  
tel. 372-07-16

**PORADNIA PSYCHOLOGICZNO-PEDAGOGICZNA**

ul. Wrocławska 5  
68-200 Żary  
tel. 374-31-51

**OŚRODEK dla DZIECI  
z WADAMI SŁUCHU i MOWY**

ul. Spokojna 2  
68-200 Żary  
tel. 374-30-58

**ZESPÓŁ SZKÓŁ ZAWODOWYCH**  
przy Zakładzie Doskonalenia Zawodowego

w Zielonej Górze  
ul. Dworcowa 2  
68-300 Lubsko  
tel. 372-14-77  
[www.zszdz.lubsko.prv.pl](http://www.zszdz.lubsko.prv.pl)  
e-mail: [zdckz2@poczta.onet.pl](mailto:zdckz2@poczta.onet.pl)

**SPOŁECZNE LICEUM OGÓLNOKSZTAŁCĄCE**

ul. 11 Listopada 33  
68-200 Żary  
tel. 374-22-15  
[www.slo.zary.pl](http://www.slo.zary.pl)  
e-mail: [szkola@slo.zary.pl](mailto:szkola@slo.zary.pl)

WYKAZ ZESPOŁÓW SZKÓŁ PONADGIMNAZJALNYCH PROWADZONYCH PRZEZ POWIAT ŻARSKI  
(LICZBY ETATÓW NAUCZYCIELSKICH ORAZ ADMINISTRACJI I OBSŁUGI W POSZCZEGÓLNYCH ZESPOŁACH)

	Nazwa zespołu szkół i adres	Liczba etatów	
		nauczycielskich	administracji i obsługi
1.	Zespół Szkół Zawodowych w Żarach ul. Zielonogórska 23, 68-200 Żary	38,77	11,50
2.	Zespół Szkół Ogólnokształcących w Żarach, ul. Podwale 16, 68-200 Żary	42,79	12,10
3.	Zespół Szkół Budowlanych w Żarach, ul. Górnośląska 2, 68-200 Żary	50,34	13,08
4.	Zespół Szkół Ekonomicznych w Żarach, ul. Długosza 23, 68-200 Żary	45	10,70
5.	Zespół Szkół Samochodowych w Żarach, ul. 9-Maja 5, 68-200 Żary	52,7	12,00
6.	Zespół Szkół Rolniczych w Żarach, ul. Górnośląska 26, 68-200 Żary	41,57	9,50
7.	Zespół Szkół Rolniczych w Lubsku, ul. Powstańców Wlkp. 2, 68-300 Lubsko	39,63	14,58
8.	Zespół Szkół Ogólnokształcących i Ekonomicznych w Lubsku, ul. Chopina 10 68-300 Lubsko	54,26	17,75

**SZCZEGÓŁOWY WYKAZ SZKÓŁ PONADGIMNAZJALNYCH  
W POWIECIE ŻARSKIM W ROKU 2003/2004**

Lp.	ZESPÓŁ SZKÓŁ ZAWODOWYCH W ŻARACH			
	Typ szkoły	Profil/zawód	Liczba oddziałów	Ilość uczniów
1.	Liceum Ogólnokształcące 3-letnie	ogólny	6	149
2.	Liceum Ogólnokształcące 4-letnie	ogólny	4	90
3.	Liceum Zawodowe 4-letnie	kucharz	1	21
4.	Liceum Techniczne 4-letnie	usługowo-gospodarczy	3	76
5.	Liceum profilowane 3-letnie	socjalny	5	111
6.	Technikum organizacji gastronomicznych 4-letnie	Technik organizacji usług gastronomicznych	2	50
7.	Technikum Ochrony Środowiska 5-letnie	Technik ochrony środowiska/ochrona powietrza przed zanieczyszczeniami	1	23
8.	Technikum Hotelarskie 4-letnie	Technik hotelarstwa	2	53
	5-letnie	Technik hotelarstwa	2	54
9.	Zasadnicza Szkoła Zawodowa dla Dorosłych 2-letnia	Kucharz małej gastronomii	1	18
		<b>Ogólna suma uczniów w klasach:</b>		645
Lp.	ZESPÓŁ SZKÓŁ EKONOMICZNYCH W ŻARACH			
	Typ szkoły	Profil/zawód	Liczba oddziałów	Ilość uczniów
1.	Technikum Ekonomiczne 4-letnie	Technik ekonomista	4	123
2.	Liceum Ekonomiczne 5-letnie	Technik ekonomista	6	180
3.	Liceum Ogólnokształcące 3-letnie		5	154
4.	Liceum Ogólnokształcące 4-letnie	Matematyczno-informatyczny	1	30
5.	Liceum Techniczne 4-letnie	Ekonomiczno-administracyjny	2	57
6.	Liceum Profilowane 3-letnie	Ekonomiczno-administracyjny	3	95
7.	Liceum Handlowe 5-letnie	Technik handlowiec	1	30
8.	Liceum Handlowe / ZSZ 3-letnie	Technik handlowiec	3	82
9.	Liceum Zawodowe	sprzedawca	1	25
		<b>Ogólna suma uczniów w klasach:</b>		776
Lp.	ZESPÓŁ SZKÓŁ OGÓLNOKSZTAŁCĄCYCH W ŻARACH			
	Typ szkoły	Profil/zawód	Liczba oddziałów	Ilość uczniów
1.	Liceum Ogólnokształcące 3-letnie		15	481
2.	Liceum Ogólnokształcące 4-letnie		7	219
3.	Liceum Ogólnokształcące dla Dorosłych 3-letnie		3	97
		<b>Ogólna suma uczniów:</b>		797
Lp.	ZESPÓŁ SZKÓŁ ROLNICZYCH W ŻARACH			
	Typ szkoły	Profil/zawód	Liczba oddziałów	Ilość uczniów
	<b>Szkoły dla młodzieży</b>			
1.	Technikum żywienia i gospodarstwa domowego	Technik żywienia i gospodarstwa domowego	8	217
2.	Liceum Ogólnokształcące	O nachyleniu sportowym	1	30
3.	Technikum Rolnicze 3-letnia po ZSZ	Technik rolnik	1 (łącznie)	14
4.	Technikum żywienia i gospodarstwa domowego 3-letnie po ZSZ	Technik żywienia i gospodarstwa domowego	1 (łącznie)	13
5.	Technikum ogrodnicze	Technik ogrodnik-urządzenie i konserwacja terenów zielonych.	1	20
6.	Liceum Profilowane	Ekonomiczno-adm.	2	54
		Rolno-spożywczy	1	30
		Kształtowanie środ.	1	24
7.	Zasadnicza Szkoła Zawodowa	Kucharz małej gastronomii, piekarz	2	48
	<b>Szkoły dla dorosłych</b>			
8.	Liceum Ogólnokształcące		4	134
9.	Technikum Rolnicze	Technik rolnik	2	58
		<b>Ogólna suma uczniów:</b>		642

Lp.	ZESPÓŁ SZKÓŁ SAMOCHODOWYCH W ŻARACH			
	Typ szkoły	Profil/zawód	Liczba oddziałów	Ilość uczniów
1.	Liceum Ogólnokształcące 3-letnie	ogólny	2	49
2.	Technikum 3-letnie	Obsługa i naprawa pojazdów samochodowych, elektryk	3	85
3.	Liceum Profilowane 3-letnie	Zarządzanie informacją	2	55
		Transportowo-spedycyjny	2	48
		elektroniczny	1/2	12
		mechatroniczny	1/2	17
4.	Zasadnicza Szkoła Zawodowa 3-letnia	elektromechanik	1	31
		elektryk	1	18
		Mechanik pojazdów samochodowych	2	52
5.	Liceum Ogólnokształcące 4-letnie	ogólny	1	29
6.	Liceum Techniczne 4-letnie	Komunikacja i sport	1	25
7.	Liceum Zawodowe	elektryk	1	25
8.	Technikum Samochodowe 5-letnie	Obsługa i naprawa pojazdów samochodowych	3	76
9.	Technikum Samochodowe po ZSZ 3-letnie	Obsługa i naprawa pojazdów samochodowych	5	142
10.	OHP 2-letnie	Mechanik pojazdów samochodowych	2	35
		<b>Ogólna suma uczniów:</b>		<b>699</b>
Lp.	ZESPÓŁ SZKÓŁ OGÓLNOKSZTAŁCĄCYCH I EKONOMICZNYCH W LUBSKU			
	Typ szkoły	Profil/zawód	Liczba oddziałów	Ilość uczniów
1.	Liceum Profilowane 3-letnie	Zarządzanie informacją	1	31
		Usługowo gospodarczy		
		Ekonomiczno-administracyjny	1	25
2.	Technikum Ekonomiczne 4-letnie (na podbudowie gimnazjum)	Technik ekonomista	2	49
3.	Liceum Ekonomiczne 5-letnie (na podbudowie szkoły podstawowej)	Technik ekonomista	5	141
4.	Liceum Handlowe 3-letnie (na podbudowie ZSZ)	Technik handlowiec	3	70
5.	Liceum Ogólnokształcące 3-letnie (na podbudowie gimnazjum)	ogólny	9	278
6.	Liceum Ogólnokształcące 4 letnie (na podbudowie szkoły podstawowej)	ogólny	5	149
7.	Szkoła Policealna 2-letnia (na podbudowie szkoły średniej)	Technik prac biurowych	2	43
		<b>Ogólna suma uczniów:</b>		<b>786</b>
Lp.	ZESPÓŁ SZKÓŁ ROLNICZYCH W LUBSKU			
	T y p s z k o ł y	Profil/zawód	Liczba oddziałów	Ilość uczniów
1.	Technikum Agrobiznesu na podbudowie gimnazjum	Technik agrobiznesu	2	53
2.	Liceum agrobiznesu na podbudowie szkoły podstawowej	Technik agrobiznesu	2	58
3.	Liceum Profilowane na podbudowie gimnazjum	Transportowo spedycyjny	2	50
		Usługowo gospodarczy	2	52
		Kształowania środowiska leśnictwo i technologia drewna	2	44
4.	Liceum Zawodowe na podbudowie szkoły podstawowej	Mechanik pojazdów samochodowych	1	29
5.	Liceum Techniczne na podbudowie szkoły zasadniczej	Usługowo gospodarczy	2	54
6.	Technikum Mechaniczne na podbudowie szkoły zasadniczej	Technik mechanik	3	79
7.	Zasadnicza Szkoła Zawodowa na podbudowie gimnazjum	Od. wielozawodowy	2	42
		Od. wielozawodowy mechnik-operator pojazdów i maszyn rolniczych	1	33
8.	Szkoła Zasadnicza na podbudowie szkoły podstawowej	Od. wielozawodowy	1	22
		<b>Ogólna suma uczniów:</b>		<b>516</b>

Lp.	ZESPÓŁ SZKÓŁ BUDOWLANYCH W ŻARACH			
	Typ szkoły	Profil/zawód	Liczba oddziałów	Ilość uczniów
1.	Zasadnicza Szkoła Zawodowa	Technolog robót wykończeniowych, posadzkarz, stolarz, murarz, wielozawodowa	6	183
2.	Technikum na podbudowie SP 5-letnie	Technik budownictwa	2	41
		Technik urządzeń sanitarnych	1	27
3.	Technikum na podbudowie gimnazjum 4-letnie	Technik budownictwa	2	55
		Technik drogownictwa	1	28
4.	Liceum Ogólnokształcące 4-letnie	ogólny	1	23
5.	Liceum Ogólnokształcące 3-letnie po ZSZ	ogólny	3	82
6.	Licea Profilowane	Kształtowanie środowiska Socjalny Zarządzanie informacją	4	95
7.	Liceum Zawodowe	Technolog robót wykończeniowych	1	17
8.	Liceum Techniczne	Kształtowanie środowiska	1	21
9.	Technikum 3-letnie po ZSZ	Technik budownictwa	3	94
<i>Szkoły dla dorosłych</i>				
10.	Technikum 3-letnie	Technik budownictwa	3	79
11.	Policealne Studium Zawodowe	Technik architekt	2	58
12.	Liceum Ogólnokształcące 4-letnie na podbudowie SP	ogólny	1	39
13.	Liceum Ogólnokształcące na podbudowie szkoły zasadniczej	ogólny	1	40
14.	ZSZ dla dorosłych 2-letnie	Posadzkarz, betoniarz, zbrojarz	1	27
			O g ó l n a s u m a u c z n i ó w	909

#### 2.1.6. Ochrona zdrowia.

System ochrony zdrowia oparty jest na publicznych i niepublicznych Zakładach Opieki Zdrowotnej.

#### OPIEKA MEDYCZNA W ZAKRESIE PODSTAWOWEJ OPIEKI ZDROWOTNEJ Z TERENU POWIATU ŻARSKIEGO

Lp.	Nazwa Zakładu	Adres praktyki
1.	NZOZ Praktyka Lekarza Rodzinnego	Brody, ul. Polna 1
2.	Praktyka lekarza rodzinnego	Jasień, ul. XX-lecia 20
3.	NZOZ Zespół Lekarza Rodzinnego	Jasień, ul. Okrzei 11
4.	NZOZ Praktyka Lekarza Rodzinnego „MEDICUS” s.c.	Lipinki Łużyckie, ul. Główna 25 Trzebiel, Nowe Czaple Żary, ul. Skarbowa 2
5.	NZOZ „DROVITA”	Lubsko, ul. Bohaterów 4
6.	NZOZ „OMNIBUS”	Lubsko, ul. Bohaterów 2
7.	NZOZ „MEDICUS”	Lubsko, ul. Bohaterów 4
8.	NZOZ „ZDROWIE” s.c.	Łęknica, ul. Wojska Polskiego 1
9.	NZOZ „NOVA – MED” s.c.	Przewóz, ul. Wojska Polskiego 15
10.	NZOZ Praktyka Lekarza Rodzinnego	Tuplice, ul. Świerczerskiego 3
11.	NZOZ Praktyka Lekarza Rodzinnego „MEDYK” s.c.	Żary, ul. Okrzei 9
12.	NZOZ „PRIMUS” s.c.	Żary, ul. Wieniewskiego 3 b
13.	NZOZ „SPES-MED” Praktyka Lekarza Rodzinnego	Żary, ul. Okrzei 9
14.	NZOZ PLR „MEDYK”	Żary, ul. Zwycięzców 5

## OPIEKA MEDYCZNA W ZAKRESIE SPECJALISTYKI AMBULATORYJNEJ

### PORADNIA ALERGOLOGICZNA

Lp.	Nazwa Zakładu	Adres praktyki
1.	NZOZ „ALERGICUS-DENT”	Żary, ul. Chopina 30 A
2.	105 Szpital Wojskowy z Przychodnią SP ZOZ	Żary, ul. Domańskiego 2
3.	Powiatowe Centrum Usługowe NZOZ „Szpital na Wyspie”	Lubsko, ul. Poznańska 2

### PORADNIA CHIRURGICZNA

Lp.	Nazwa Zakładu	Adres praktyki
1.	Powiatowy SP ZOZ Żary	Żary, ul. Skarbowa 2
2.	NZOZ Poradnia Chirurgiczna	Lubsko, ul. Poznańska 2
3.	105 Szpital Wojskowy z Przychodnią SP ZOZ	Żary, ul. Domańskiego 2

### PORADNIA DERMATOLOGICZNO - WENEROLOGICZNA

Lp.	Nazwa Zakładu	Adres praktyki
1.	Powiatowy SP ZOZ Żary	Żary, ul. Skarbowa 2
2.	Powiatowe Centrum Usługowe NZOZ „Szpital na Wyspie”	Lubsko, ul. Poznańska 2
3.	105 Szpital Wojskowy z Przychodnią	Żary, ul. Domańskiego 2

### PORADNIA DIABETOLOGICZNA

Lp.	Nazwa Zakładu	Adres praktyki
1.	105 Szpital Wojskowy z Przychodnią	Żary, ul. Domańskiego 2

### PORADNIA UROLOGICZNA

Lp.	Nazwa Zakładu	Adres praktyki
1.	105 Szpital Wojskowy z Przychodnią	Żary, ul. Domańskiego 2

### PORADNIA CHORÓB ZAKAŹNYCH

Lp.	Nazwa Zakładu	Adres praktyki
1.	105 Szpital Wojskowy z Przychodnią	Żary, ul. Domańskiego 2

### PORADNIA WZW

Lp.	Nazwa Zakładu	Adres praktyki
1.	105 Szpital Wojskowy z Przychodnią	Żary, ul. Domańskiego 2

### PORADNIA ENDOKRYNOLOGICZNA

Lp.	Nazwa Zakładu	Adres praktyki
1.	105 Szpital Wojskowy z Przychodnią	Żary, ul. Domańskiego 2

### PORADNIA GASTROENTEROLOGICZNA

Lp.	Nazwa Zakładu	Adres praktyki
1.	105 Szpital Wojskowy z Przychodnią	Żary, ul. Domańskiego 2

### PORADNIA GINEKOLOGICZNO - POŁOŻNICZA

Lp.	Nazwa Zakładu	Adres praktyki
1.	Powiatowy SP ZOZ Żary	Żary, ul. Pszenna 2
2.	Powiatowy SP ZOZ Żary	Żary, ul. Skarbowa 2
3.	Powiatowy SP ZOZ Żary	Lubsko, ul. Poznańska 2
4.	Powiatowy SP ZOZ Żary	Żary, ul. Domańskiego 2

### PORADNIA KARDIOLOGICZNA

Lp.	Nazwa Zakładu	Adres praktyki
1.	105 Szpital Wojskowy z Przychodnią	Żary, ul. Domańskiego 2

### PORADNIA LARYNGOLOGICZNA

Lp.	Nazwa Zakładu	Adres praktyki
1.	Powiatowy SP ZOZ Żary	Żary, ul. Skarbowa 2
2.	Indywidualna praktyka lekarska	Lubsko, ul. Bohaterów 4
3.	105 Szpital Wojskowy z Przychodnią	Żary, ul. Domańskiego 2

**PORADNIA LECZENIA UZALEŻNIEŃ OD ŚRODKÓW PSYCHOAKTYWNYCH**

Lp.	Nazwa Zakładu	Adres praktyki
1.	NZOZ „ANIMA”	Żary, ul. Skarbowa 2
2.	Wojewódzki Ośrodek Terapii Uzależnień i Współuzależnień	Lubsko, ul. Niepodległości 8

**PORADNIA MAMMOGRAFICZNA**

Lp.	Nazwa Zakładu	Adres praktyki
1.	Powiatowy SP ZOZ Żary	Żary, ul. Skarbowa 2
2.	105 Szpital Wojskowy z Przychodnią	Żary, ul. Domańskiego 2

**PORADNIA NEUROLOGICZNA**

Lp.	Nazwa Zakładu	Adres praktyki
1.	Powiatowy SP ZOZ Żary	Żary, ul. Skarbowa 2
2.	Powiatowe Centrum Usługowe NZOZ „Szpital na Wyspie”	Lubsko, ul. Poznańska 2
3.	105 Szpital Wojskowy z Przychodnią	Żary, ul. Domańskiego 2

**PORADNIA NEUROLOGICZNA DZIECIĘCA**

Lp.	Nazwa Zakładu	Adres praktyki
1.	Powiatowe Centrum Usługowe NZOZ „Szpital na Wyspie”	Lubsko, ul. Poznańska 2

**PORADNIA OKULISTYCZNA**

Lp.	Nazwa Zakładu	Adres praktyki
1.	Specjalistyczna Praktyka Okulistyczna	Lubsko, ul. Bohaterów 8
2.	Indywidualna Praktyka Lekarska	Lubsko, ul. Jasińska 8
3.	Gabinet Okulistyczny	Żary, ul. Skarbowa 2/105
4.	Gabinet Okulistyczny	Żary, ul. Skarbowa 2
5.	Powiatowe Centrum Usługowe NZOZ „Szpital na Wyspie”	Lubsko, ul. Poznańska 2

**PORADNIA OPIEKI PALIATYWNEJ**

Lp.	Nazwa Zakładu	Adres praktyki
1.	Powiatowy SP ZOZ Żary	Żary, ul. Skarbowa 2

**PORADNIA ORTOPEDYCZNA**

Lp.	Nazwa Zakładu	Adres praktyki
1.	Prywatne Centrum Chirurgiczne „ESKULAP” NZOZ	Żary, ul. Moniuszki 2
2.	Powiatowe Centrum Usługowe NZOZ „Szpital na Wyspie	Lubsko, ul. Poznańska 2
3.	105 Szpital Wojskowy z Przychodnią	Żary, ul. Domańskiego 2

**PORADNIA PULMONOLOGICZNA**

Lp.	Nazwa Zakładu	Adres praktyki
1.	SP ZOZ Żagań	Żary, ul. Skarbowa 2

**TOMOGRAFIA KOMPUTEROWA**

Lp.	Nazwa Zakładu	Adres praktyki
1.	105 Szpital Wojskowy z Przychodnią	Żary, ul. Domańskiego 2

**PORADNIA ZDROWIA PSYCHICZNEGO**

Lp.	Nazwa Zakładu	Adres praktyki
1.	NZOZ „ANIMA”	Żary, ul. Skarbowa 2
2.	105 Szpital Wojskowy z Przychodnią SP ZOZ	Lubsko, ul. Staffa 9

**PORADNIA REUMATOLOGICZNA**

Lp.	Nazwa Zakładu	Adres praktyki
1.	Powiatowe Centrum Usługowe NZOZ „Szpital na Wyspie	Lubsko, ul. Poznańska 2

## OPIEKA STOMATOLOGICZNA W POWIECIE ŻARSKIM

Lp.	Miejscowość	Wyszczególnienie
1.	<b>Brody</b>	„Twój Stomatolog”, ul. Polna 1/2 NZOZ
2.	<b>Jasień</b>	Praktyka Stomatologiczna w zakresie Stomatologii Ogólnej, ul. Okrzei 11 dwa Gabinety Stomatologiczne, ul. XX-lecia 20 <b>Ambulatorium Stomatologiczne:</b> Gabinet Stomatologiczny, ul. XX-lecia 20
3.	<b>Lipinki Łużyckie</b>	Prywatny Gabinet Stomatologiczny, ul. Główna 25
4.	<b>Lubsko</b>	Indywidualna Specjalistyczna Praktyka Stomatologiczna, ul. Bohaterów 4/4 Praktyka Stomatologiczna, ul. Bohaterów 8 Gabinet Stomatologiczny, ul. Chopina 5 Specjalistyczna Praktyka Stomatologiczna, ul. Jasiońska 8 <b>Poradnia Ortodontyczna:</b> Indywidualna Specjalistyczna Praktyka Stomatologiczna, ul. Bohaterów 4/4
5.	<b>Łęknica</b>	Praktyka Stomatologiczna, Plac Kościelny 19
6.	<b>Mirostowice Dolne</b>	Praktyka Stomatologiczna, Plac Kościelny 19
7.	<b>Nowe Czaple</b>	Praktyka Stomatologiczna, ul. Kopalniana 13
8.	<b>Olbrachtów</b>	Indywidualna Specjalistyczna Praktyka Stomatologiczna, Olbrachtów 103
9.	<b>Trzebiel</b>	Praktyka Stomatologiczna, ul. Żarska 39
10.	<b>Tuplice</b>	Indywidualna Specjalistyczna Praktyka Lekarska, ul. Ogrodowa 1
11.	<b>Żary</b>	Gabinet Stomatologiczny, Plac Żwirki i Wigury 5 Gabinet Stomatologiczny, ul. 11 Listopada 33 dwa Gabinety Dentystyczne, ul. B. Chrobrego 7 Praktyka Stomatologiczna, ul. Częstochowska 15 Praktyka Stomatologiczna, ul. Górnośląska 2 (szkoła) Gabinet Stomatologiczny, ul. Grunwaldzka 40 Prywatny Gabinet Stomatologiczny, ul. Szymanowskiego 8 (szkoła). Gabinet Stomatologiczny, ul. Ułańska 3/10 Gabinet Stomatologiczny, ul. Wieniawskiego 14 <b>Poradnia Ortodontyczna:</b> NZOZ „VITA-DENT” s.c., ul. Grunwaldzka 40



## **OPIEKA STACJONARNA:**

### **1) Powiatowe Centrum Usługowe Sp. z o.o. NZOZ Szpital „Na Wyspie”, ul. Pszenna 2**

#### **Oddziały:**

Wewnętrzny  
Dziecięcy  
Oddział intensywnej opieki medycznej  
Całodobowa izba przyjęć  
Chirurgiczny  
Położniczo – ginekologiczny  
Noworodkowy  
Neurologia  
Zakład Opiekuńczo – Leczniczy  
Zakład Pielęgnacyjno - Opiekuńczy

### **2) 105 Szpital Wojskowy z Przychodnią SP ZOZ w Żarach, ul. Domańskiego 2**

#### **Oddziały:**

Izba przyjęć  
OIOM (Oddział Intensywnej Opieki Medycznej)  
Chirurgiczny  
Ginekologiczny z procedurami TVT  
Dermatologiczny  
Kardiologia  
Zakaźny  
Przyszpitalna Izba Przyjęć  
Wewnętrzny

### **3) Prywatne Centrum Okulistyczne BLIT VISION, ul. Partyzantów 4**

Oddział Okulistyczny

### **4) NZOZ VIDEO MED, ul. Partyzantów 4**

Zabiegi chirurgiczne

### **5) NZOZ DIALIZA ŻARY, ul. Bohaterów Getta 13**

Zakład hemodializ

## **Rehabilitacja Ambulatoryjna:**

### **1. NZOZ Specjalistyczne Centrum Medyczne w Żarach**

**ul. Wieniawskiego 3B**

### **2. Powiatowe Centrum Usługowe Spółka z o.o. NZOZ „Szpital na Wyspie” w Żarach**

**ul. Pszenna 2**

### **3. NZOZ Poradnia Leczniczo – Rehabilitacyjna w Lubsku**

**ul. Emilii Plater 1**

### **4. 105 Szpital Wojskowy z Przychodnią SP ZOZ w Żarach**

**ul. Domańskiego 2**

**( W S Z P I T A L U ) W P S P Z O Z I N Z O Z W 2 0 0 2 R .**

Lp.	Grupa rozpoznań	Oddział										Razem
		Dziecięcy	Interna	Chirurgiczny	Laryngologiczny	Noworodkowy	Ginekologiczno – Położniczy	OIOM	Neurologiczny	Interna Lubsko	Dziecięcy Lubsko	
1	Niektóre choroby zakaźne i pasożytnicze	150	9	5	0	0	0	0	0	1	1	166
2	Nowotwory	3	82	109	1	0	185	8	8	15	0	411
3	Choroby krwi i narządów krwiotwórczych	6	69	1	0	0	0	1	0	0	1	78
4	Zaburzenia wydzielania wewnętrznego	6	170	12	1	0	20	0	0	7	0	216
5	Zaburzenia psychiczne	14	7	0	0	0	0	0	1	0	0	22
6	Choroby układu nerwowego	70	128	2	1	0	0	3	51	4	1	260
7	Choroby oka i przydatków oka	0	0	0	0	0	0	0	0	0	0	0
8	Choroby ucha	12	1	0	11	0	0	0	0	0	6	30
9	Choroby układu krążenia	2	1426	118	0	0	0	66	183	124	1	1920
10	Choroby układu oddechowego	256	125	0	55	0	0	36	0	32	71	575
11	Choroby układu trawienego	38	183	467	4	0	2	5	0	38	42	779
12	Choroby skóry i tkanki podskórnej	12	1	35	0	0	0	0	0	1	3	52
13	Choroby układu kostno – stawowego	6	140	42	0	0	0	0	39	0	0	227
14	Choroby układu moczowo – płciowego	50	59	81	0	0	644	1	0	10	10	855
15	Ciąża, poród i połóg	0	0	0	0	0	1342	0	0	0	0	1342
16	Niektóre stany rozpozn. się w okresie nowo.	9	0	0	0	156	0	0	0	0	0	165
17	Wady rozwojowe wrodzone	5	0	0	0	5	0	0	0	0	0	10
18	Obj. Cechy chorobowe nieprawidłowo rozpoznane	51	92	41	0	0	0	32	2	15	7	240
19	Urazy, zatrucia	46	51	509	6	0	0	22	11	4	2	651
20	Zewnętrzne przyczyny zachorowania	12	11	2	0	0	0	19	0	0	0	44
21	Czynniki wpływające na stan zdrowia	15	19	15	0	705	2	0	0	0	0	756
<b>Razem leczonych:</b>		<b>763</b>	<b>2573</b>	<b>1439</b>	<b>79</b>	<b>866</b>	<b>2195</b>	<b>193</b>	<b>295</b>	<b>251</b>	<b>145</b>	<b>8799</b>

**LICZBA ŁÓŻEK W PSP ZOZ I NZOZ**

Lp.	Nazwa oddziału	Liczba łóżek 2002r.	Liczba łóżek 2003r.
1	Wewnętrzny	66 (wewnętrzny z neurologicznym)	41
2	Chirurgia	48	48
3	Ginekologiczno – położniczy	62	62
4	Noworodkowy	36	36
5	Laryngologiczny	0	0
6	Dziecięcy	25	25
7	Neurologia	0	25
8	OIOM	5	5
	<b>Razem oddziały Żary</b>	<b>242</b>	<b>242</b>
9.	Stacja Dializ w Lubsku		
1	Wewnętrzny		
2	Dziecięcy		
3	Chirurgia 1-go dnia		
4	Laryngologia		
5	Zakład Opiekuńczo – Leczniczy	0	20
6	Zakład Opiekuńczo – Pielęgnacyjny	30	25
	<b>Razem Opieka Stacjonarna</b>	<b>272</b>	<b>287</b>

**OPIEKA STACJONARNA  
W PIERWSZYM PÓŁROCZU 2003 R.**

Lp.	Nazwa	I kwartał 2003 roku			II kwartał 2003 roku		
		Liczba łóżek	Liczba leczonych	Wskaźnik wykorzystania łóżek (w %)	Liczba łóżek	Liczba leczonych	Wskaźnik wykorzystania łóżek (w %)
1.	Wewnętrzny	41	636	97,0	41	507	85,10
2.	Chirurgia	48	361	62,7	48	355	62,0
3.	Ginekologiczno – położniczy	62	565	52,5	62	525	48,7
4.	Noworodkowy	36	223	25,6	36	205	22,6
5.	Dziecięcy	25	236	56,5	25	210	51,6
6.	Neurologiczny	25	307	98,2	25	297	94,7
7.	OIOM	5	57	63,8	5	49	47,5
	<b>Razem oddział Żary</b>	<b>242</b>	<b>2385</b>	<b>x</b>	<b>242</b>	<b>2148</b>	<b>x</b>
8.	Całodobowa izba przyjęć		1111			1482	
	<b>Lubsko</b>						
1.	Zakład Pielęgnacyjno- Opiekuńczy	25	2471		25	2267	
2.	Zakład Opiekuńczo - Leczniczy	20	397		20	1585	

*Pozyska 1 i 2 Lubsko podana jest liczba osobodni*

**2.1.7. Bezpieczeństwo publiczne w Powiecie Żarskim.**

Okres		2001	2002
Liczba popełnionych przestępstw	ogółem	4038	3817
	w tym przez nieletnich	136	89
Liczba ustalonych przestępców	ogółem	2254	1945
	w tym nieletnich	136	98
Liczba zatrzymanych nietrzeźwych	ogółem	5569	714
	w tym nieletnich	3	0
Liczba narkomanów	ogółem	23	39

**2.1.8. Opieka społeczna.**

**OŚRODKI POMOCY SPOŁECZNEJ  
REALIZUJĄCE ZADANIA POMOCY SPOŁECZNEJ W POWIECIE ŻARSKIM**

L.P.	NAZWA JEDNOSTKI	ADRES
1.	Powiatowe Centrum Pomocy Rodzinie	ul. Artylerzystów 6 68-200 Żary
2.	Ośrodek Pomocy Społecznej	68-343 Brody
3.	Miejsko – Gminny Ośrodek Pomocy Społecznej	ul. Okrzei 9 68 – 320 Jasień
4.	Ośrodek Pomocy Społecznej	ul. Główna 9 68 – 213 Lipinki Łużyckie
5.	Miejsko – Gminny Ośrodek Pomocy Społecznej	ul. Powstańców Wlkp. 3 68 – 300 Lubsko
6.	Miejski Ośrodek Pomocy Społecznej	68 – 208 Łęknica ul. Żurawska 1
7.	Ośrodek Pomocy Społecznej	68 – 132 Przewóz
8.	Ośrodek Pomocy Społecznej	ul. Żarska 41 68 – 212 Trzebiel
9.	Ośrodek Pomocy Społecznej	ul. Mickiewicza 27 68 – 219 Tuplice
10.	Gminny Ośrodek Pomocy Społecznej	Al. Warszawska 6 68 – 200 Żary
11.	Miejski Ośrodek Pomocy Społecznej	ul. Domańskiego 1 68 – 200 Żary

**UDZIELONE ŚWIADCZENIA – ZADANIA ZLECONE GMINON – ZA 2002 ROK**

FORMY POMOCY		LICZBA OSÓB, KTÓRYM PRZYZNANO DECYZJĄ ŚWIAD.	LICZBA ŚWIADCZEŃ	KWOTA ŚWIADCZEŃ W ZŁ	LICZBA RODZIN	LICZBA OSÓB W RODZINACH
0		1	2	3	4	5
<b>RAZEM</b>	01	<b>4213</b>	<b>X</b>	<b>7414310</b>	<b>3444</b>	<b>11589</b>
ZASIŁKI STAŁE – ogółem:	02	<b>197</b>	<b>1920</b>	<b>790605</b>	<b>197</b>	<b>898</b>
ZASIŁKI STAŁE WYRÓWNAWCZE – ogółem:	03	<b>334</b>	<b>3225</b>	<b>1005414</b>	<b>333</b>	<b>661</b>
ZASIŁEK OKRESOWY GWARANTOWANY	04	<b>130</b>	<b>1179</b>	<b>463600</b>	<b>130</b>	<b>361</b>
ZASIŁEK OKRESOWY SPECJALNY	05	<b>33</b>	<b>59</b>	<b>10420</b>	<b>34</b>	<b>78</b>
ZASIŁKI OKRESOWE – ogółem*, w tym przyznane z powodu:	06	<b>2599</b>	<b>8583</b>	<b>1232357</b>	<b>2564</b>	<b>8955</b>
Braku możliwości zatrudnienia	07	<b>2178</b>	<b>7410</b>	<b>1088262</b>	<b>2149</b>	<b>7602</b>
Długotrwałej choroby	08	<b>140</b>	<b>410</b>	<b>42539</b>	<b>138</b>	<b>459</b>
Niepełnosprawności	09	<b>163</b>	<b>461</b>	<b>44679</b>	<b>159</b>	<b>536</b>
RENTA SOCJALNA	10	<b>758</b>	<b>8149</b>	<b>3233184</b>	<b>720</b>	<b>2113</b>
ZASIŁKI Z TYTUŁU OCHRONY MACIERZYŃSTWA – ogółem, w tym:	11	<b>366</b>	<b>1502</b>	<b>407889</b>	<b>369</b>	<b>1428</b>
MACIERZYŃSKI ZASIŁEK OKRESOWY, w tym dla:	12	<b>366</b>	<b>1153</b>	<b>339413</b>	<b>369</b>	<b>1419</b>
matki dziecka	13	<b>349</b>	<b>1113</b>	<b>327117</b>	<b>352</b>	<b>1374</b>
ojca dziecka	14	<b>1</b>	<b>3</b>	<b>759</b>	<b>1</b>	<b>3</b>
osoby przysposabiającej	15	<b>0</b>	<b>0</b>	<b>0</b>	<b>0</b>	<b>0</b>
osoby w ramach rodziny zastępczej	16	<b>0</b>	<b>0</b>	<b>0</b>	<b>0</b>	<b>0</b>
MACIERZYŃSKI ZASIŁEK JEDNORAZOWY, w tym dla:	17	<b>339</b>	<b>343</b>	<b>68477</b>	<b>336</b>	<b>1361</b>
matki dziecka	18	<b>338</b>	<b>342</b>	<b>68321</b>	<b>335</b>	<b>1358</b>
ojca dziecka	19	<b>1</b>	<b>1</b>	<b>195</b>	<b>1</b>	<b>3</b>
osoby przysposabiającej	20	<b>0</b>	<b>0</b>	<b>0</b>	<b>0</b>	<b>0</b>
osoby w ramach rodziny zastępczej	21	<b>0</b>	<b>0</b>	<b>0</b>	<b>0</b>	<b>0</b>
ZASIŁKI CELOWE W FORMIE BILETU KREDYTOWANEGO	22	<b>6</b>	<b>23</b>	<b>558</b>	<b>6</b>	<b>15</b>
ZASIŁKI CELOWE NA POKRYCIE WYDATKÓW POWSTAŁYCH W WYNIKU KLĘSKI ŻYWIŁOWEJ LUB EKOLOGICZNEJ	23	<b>0</b>	<b>0</b>	<b>0</b>	<b>0</b>	<b>0</b>
SPECJALISTYCZNE USŁUGI OPIEKUŃCZE PRZYSŁUGUJĄCE NA PODSTAWIE PRZEPISÓW O OCHRONIE ZDROWIA PSYCHICZNEGO	24	<b>35</b>	<b>29978</b>	<b>268124</b>	<b>35</b>	<b>40</b>
ZASIŁKI RODZINNE I PIELĘGNACYJNE razem /wiersze 26+27/	25	<b>X</b>	<b>X</b>	<b>454627</b>	<b>X</b>	<b>X</b>
ZASIŁKI RODZINNE	26	<b>233</b>	<b>2038</b>	<b>103832</b>	<b>138</b>	<b>451</b>
ZASIŁKI PIELĘGNACYJNE	27	<b>280</b>	<b>2570</b>	<b>350795</b>	<b>260</b>	<b>721</b>
POMOC DLA KOMBATANTÓW	28	<b>0</b>	<b>0</b>	<b>0</b>	<b>0</b>	<b>0</b>

**UDZIELONE ŚWIADCZENIA – ZADANIA WŁASNE GMIN – ZA 2002 ROK**

FORMY POMOCY		LICZBA OSÓB, KTÓRYM PRZYZNANO DECYZJĄ ŚWIAD.	LICZBA ŚWIADCZEŃ	KWOTA ŚWIADCZEŃ W ŻŁ	LICZBA RODZIN	LICZBA OSÓB W RODZINACH
0		1	2	3	4	5
<b>RAZEM</b>	01	<b>6975</b>	<b>x</b>	<b>3493268</b>	<b>4120</b>	<b>14107</b>
SCHRONIENIE	02	<b>24</b>	<b>490</b>	<b>6641</b>	<b>23</b>	<b>24</b>
POSIŁEK OGÓLEM, w tym:	03	<b>3756</b>	<b>528325</b>	<b>1092807</b>	<b>2084</b>	<b>28076</b>
Dla dzieci i młodzieży w okresie nauki w szkole	04	<b>3683</b>	<b>515172</b>	<b>1068807</b>	<b>2037</b>	<b>8994</b>
UBRANIE	05	<b>94</b>	<b>95</b>	<b>13520</b>	<b>94</b>	<b>356</b>
USŁUGI OPIEKUŃCZE OGÓLEM, w tym:	06	<b>252</b>	<b>115807</b>	<b>1109897</b>	<b>249</b>	<b>269</b>
Specjalistyczne usługi opiekuńcze	07	<b>0</b>	<b>0</b>	<b>0</b>	<b>0</b>	<b>0</b>
POMOC FINANSOWA NA POKRYCIE WYDATKÓW NA ŚWIADCZENIA ZDROWOTNE W PUBLICZNYCH ZAKŁADACH OPIEKI ZDROWOTNEJ	08	<b>28</b>	<b>30</b>	<b>13192</b>	<b>28</b>	<b>84</b>
ZASIŁKI CELOWE NA POKRYCIE WYDATKÓW POWSTAŁYCH W WYNIKU ZDARZENIA LOSOWEGO	09	<b>5</b>	<b>5</b>	<b>2100</b>	<b>5</b>	<b>18</b>
SPRAWIENIE POGRZEBU	10	<b>17</b>	<b>17</b>	<b>16873</b>	<b>17</b>	<b>25</b>
INNE ZASIŁKI CELOWE I W NATURZE ogółem*, w tym:	11	<b>4239</b>	<b>x</b>	<b>1217183</b>	<b>3746</b>	<b>13159</b>
Zasiłki specjalne celowe	12	<b>90</b>	<b>103</b>	<b>13245</b>	<b>90</b>	<b>203</b>
Pomoc na ekonomiczne usamodzielnienie – ogółem, w tym:	13	<b>0</b>	<b>x</b>	<b>0</b>	<b>0</b>	<b>0</b>
W naturze	14	<b>0</b>	<b>0</b>	<b>0</b>	<b>0</b>	<b>0</b>
Jednosrazowy zasiłek celowy	15	<b>0</b>	<b>0</b>	<b>0</b>	<b>0</b>	<b>0</b>
Pożyczka nieoprocentowana	16	<b>0</b>	<b>0</b>	<b>0</b>	<b>0</b>	<b>0</b>
PORADNICTWO SPECJALISTYCZNE W SZCZEGÓLNOŚCI PRAWNE I PSYCHOLOGICZNE	17	<b>x</b>	<b>x</b>	<b>x</b>	<b>192</b>	<b>559</b>
POMOC W ZAŁATWIANIU SPRAW URZĘDOWYCH I INNYCH	18	<b>x</b>	<b>x</b>	<b>x</b>	<b>949</b>	<b>3089</b>
PRACA SOCJALNA	19	<b>x</b>	<b>x</b>	<b>x</b>	<b>3155</b>	<b>8836</b>

\* - bez świadczeń przyznanych w ramach zadań obowiązkowych, tzn. wymienionych w wierszach 02-10

**RZECZYWISTA LICZBA RODZIN I OSÓB OBJĘTYCH POMOCA SPOŁECZNĄ – DANE ZA 2002 ROK**

Wyszczególnienie		Liczba osób, którym przyznano decyzją świadczenia	Liczba rodzin		Liczba osób w rodzinach
			ogółem	w tym na wsi	
0		1	2	3	4
Świadczenia przyznane w ramach zadań zleconych i zadań własnych (bez względu na ich rodzaj, formę, liczbę oraz źródło finansowania)	1	8741	6081	2590	19884
Świadczenia przyznane w ramach zadań zleconych bez względu na ich rodzaj, formę i liczbę	2	4213	4037	1800	13415
Świadczenia przyznane w ramach zadań własnych bez względu na ich rodzaj, formę i liczbę	3	7045	4603	2022	16125
Pomoc udzielana w postaci pracy socjalnej – ogółem	4	x	3271	815	9325
w tym wyłącznie w postaci pracy socjalnej	5	x	1087	352	2933

UWAGA: w działach 3,4 i 5 uwzględniono osoby otrzymujące świadczenia z pomocy społecznej z wyłączeniem osób otrzymujących wyłącznie zasiłki rodzinne i pielęgnacyjne lub pomoc dla kombatantów

**POWODY PRYZNANIA POMOCY W 2002 ROKU**

Lp.	Powód trudnej sytuacji życiowej	Liczba rodzin		Liczba osób w rodzinie
		ogółem	w tym na wsi	
1.	Ubóstwo	4561	1757	15765
2.	Sieroctwo	5	2	20
3.	Bezdomność	59	10	64
4.	Potrzeby ochrony macierzyństwa	640	201	2968
5.	Bezrobocie	4098	1556	14382
6.	Niepełnosprawność	1677	441	4960
7.	Długotrwała choroba	1662	389	4782
8.	Bezradność w sprawach opiekuńczo – wychowawczych i prowadzeniu gospodarstwa domowego ogółem, w tym:	1426	694	5806
9.	Rodziny niepełne	938	338	3030
10.	Rodziny wielodzietne	440	312	2949
11.	Alkoholizm	623	253	1908
12.	Narkomania	41	0	98
13.	Trudności w przystosowaniu po opuszczeniu Zakładu Karnego	46	18	109
14.	Klęska żywiołowa lub ekologiczna	0	0	0



**2.1.9. Rynek pracy i bezrobocie.**

**2.1.9.1. Stan na 31.12.2001 r.**

W Powiatowym Urzędzie Pracy w Żarach zarejestrowanych było **12 358** osób, w tym **6 258** kobiet.

Prawo do zasiłku posiadało **2 712** osób, w tym **1 161** kobiet.

Stopa bezrobocia w Powiecie Żarskim wynosiła: **30,00 %**

Struktura osób bezrobotnych w Powiecie Żarskim wg wykształcenia:

Wykształcenie	Wyższe	Policealne i średnie zawodowe	Średnie ogólnokształcące	Zasadnicze zawodowe	Gimnazjalne i poniżej	Absolwenci
Osoby	<b>188</b>	<b>2 409</b>	<b>558</b>	<b>4 389</b>	<b>3 726</b>	<b>399</b>
w tym kobiety	<b>106</b>	<b>1 508</b>	<b>424</b>	<b>1 948</b>	<b>2 269</b>	<b>219</b>

Zwolnienia z przyczyn dotyczących zakładu pracy: **713** osób, w tym **379** kobiet.

**2.1.9.2. Stan na 30.06.2003 r.**

W Powiatowym Urzędzie Pracy w Żarach zarejestrowanych było **12 100** osób, w tym **6 078** kobiet.

Prawo do zasiłku posiadało **2 373** osoby, w tym **974** kobiety.

Stopa bezrobocia w Powiecie Żarskim wynosiła: **29,66 %**

Struktura osób bezrobotnych w Powiecie Żarskim wg wykształcenia:

Wykształcenie	Wyższe	Policealne i średnie zawodowe	Średnie ogólnokształcące	Zasadnicze zawodowe	Gimnazjalne i poniżej	Absolwenci
Osoby	<b>200</b>	<b>2 356</b>	<b>607</b>	<b>4 243</b>	<b>4 694</b>	<b>250</b>
w tym kobiety	<b>122</b>	<b>1 445</b>	<b>460</b>	<b>1 887</b>	<b>2 164</b>	<b>152</b>

Zwolnienia z przyczyn dotyczących zakładu pracy: **328** osób, w tym **140** kobiet.

# 2.2. IDENTYFIKACJA PROBLEMÓW NA PODSTAWIE ANALIZY SWOT

(opracowano w oparciu o debaty strategiczne)

# MOCNE STRONY

- aktywność gospodarcza mieszkańców
- atrakcyjne obiekty i tereny zabytkowe
- bliskość granicy
- bogactwo lasów
- budowa oczyszczalni
- dobrze rozwinięta infrastruktura drogowa
- rozwinięta sieć szkół
- wykwalifikowana grupa nauczycieli
- dobrze zarządzane gminy w powiecie
- walory turystyczne (lasy, jeziora)
- przygotowana merytorycznie kadra urzędników Starostwa
- środki wspierające regionu przygraniczne (Euroregion)
- dość wysoki poziom i ilość imprez kulturalnych
- ilość szkół średnich
- obszary do celów inwestycyjnych
- zakłady przemysłowe w Żarach
- zasoby taniej siły roboczej
- potencjał turystyczny
- ekologia
- gospodarka leśna
- gospodarka łowiecka
- jednolita społeczność
- komunikacja międzynarodowa A-4
- korzystna geograficzna lokalizacja
- struktura demograficzna
- kreatywność władz i mieszkańców oraz organizacji pozarządowych
- nadgraniczne położenie w „korytarzu komunikacyjnym”
- nie najgorsze drogi powiatowe
- oferta edukacyjna

- patriotyzm
- połączenia kolejowe z Niemcami
- port przygraniczny
- poseł z powiatu
- powiat młody pod względem demograficznym
- prężna administracja
- przebieg dróg i autostrad
- bliskość rynku zbytu (Niemcy)
- rozwinięty przemysł
- rozwój małej przedsiębiorczości
- ruch turystyczny
- sąsiedztwo Saksonii i Brandenburgii
- schemat promowania miast i gmin oraz powiatu
- silne zakłady pracy
- silnie zurbanizowany powiat
- ośrodek wiodący w Żarach
- spontaniczność
- atrakcje turystyczne
- sport jako forma promocji
- tereny zielone
- umiejętność współpracy partnerów
- wielkość powiatu
- współpraca z euroregionem
- wykorzystanie kapitału zagranicznego
- wykształcenie społeczeństwa
- wysoki poziom zalesienia
- zasoby ludzkie
- zasoby surowców mineralnych (węgla, żwir)
- zdrowa żywność

# SŁABE STRONY

- poziom bezrobocia
- stan infrastruktury drogowej
- służba zdrowia
- ochrona środowiska
- brak składowiska odpadów
- zaległości w budowie dróg powiatowych
- dysproporcje w rozwoju miasta Żary i miasta Lubska
- zaniedbane tereny po byłych PGR – ach
- kształcenie zawodowe w szkołach odbiegające od potrzeb gospodarki
- brak forum organizacji pozarządowych
- zajęcia pozaszkolne
- upadek komunikacji PKP
- patologie
- brak wysoko wykwalifikowanych kadr specjalistów
- niezintegrowane gminy
- zaniedbania melioracyjne
- zbyt mała ilość osób ze znajomością j. niemieckiego i j. angielskiego
- opieka nad ludźmi chorymi
- szkolenia w zakresie udzielania pierwszej pomocy przedmedycznej
- brak mieszkań
- wysoki odsetek niepełnosprawnych
- niski poziom dotacji na zadania powiatu
- niedorozwój infrastruktury technicznej
- wysoki poziom ubóstwa
- tabor kolejowy i kołowy
- gospodarka mieszkaniowa i socjalna
- podział na stronę północną (lubską) i południową (żarską)
- rolnictwo

- sport młodzieżowy
- marginalne położenie w województwie Lubuskim
- bezpieczeństwo
- szkolnictwo wyższe
- ochrona zdrowia (funkcjonowanie, finansowanie)
- dochody własne powiatu
- estetyka wsi
- kultura na wsi
- niewystarczająca współpraca między gminami
- brak przejścia granicznego dla samochodów ciężarowych z Saksonią
- nierównomierny rozwój gmin wchodzących w skład powiatu
- mała ilość zbiorników wodnych
- duża śmiertelność
- brak inwestorów zagranicznych mino przygranicznego położenia
- niski wskaźnik ludności z wyższym wykształceniem
- rozdrobnienie bazy oświatowej
- patologie społeczne
- słabe grunty rolne
- dużo zaniedbanych gruntów rolnych
- ludność napływowa niejednorodna
- antagonizmy pomiędzy miastami
- zbyt duże upartyjnienie na szczeblach władz
- brak wykorzystania położenia geograficznego
- zarządzanie oświatą
- baza turystyczna
- niezagospodarowany majątek
- różnorodność kulturowa
- brak polityki równomiernego rozwoju Powiatu Żarskiego
- baza hotelowa
- rozdrobnienie na małe i słabe gminy
- podziały wewnątrz powiatu (polityczne) hamujące rozwój

# S Z A N S E

- agroturystyka dla zagranicy
- bazy wojskowe NATO
- bliskie położenie Berlina i Drezna
- bliskość Wrocław – Berlin – Poznań
- budowa autostrady A-18
- budowa i modernizacja dróg
- dalsza prywatyzacja i liberalizacja gospodarki
- dalszy rozwój zakładów pracy
- dbałość o oświatę
- decentralizacja państwa
- dotacje UE dla rolnictwa
- duży napływ turystów do powiatu
- integracja Polski z UE
- inwestycje po przystąpieniu do Unii Europejskiej
- lepsza współpraca z landami w Niemczech
- likwidacja woj. Lubuskiego – akces do Dolnośląskiego
- lokalizowanie zakładów na terenie byłego lotniska
- napływ zagranicznego kapitału
- naprawa i rozbudowa dróg
- odnowa zabytków
- odrestaurowanie zamku
- Park Murażkowski na liście UNESCO
- połączenie lotnicze pomiędzy Żarami, a Berlinem
- połączenie z powiatem Żagańskim
- położenie na trasie wschód – zachód
- położenie powiatu przy dwóch autostradach Wschód – Zachód; Północ – Południe

- potencjał intelektualny młodych ludzi
- powiązania z gospodarką światową
- promocja
- przedstawicielstwo we władzach UE
- przepływ młodzieży do szkół z zewnątrz
- przyciągnięcie strategicznych inwestorów, tereny do zainwestowania
- remont generalny zabytków żarskich i starówki
- rolnictwo ekologiczne
- rozwój ekologiczny i agroturystyczny
- rozwój gospodarczy w skali makro
- rozwój opieki nad chorym w domu
- rozwój rolnictwa indywidualnego i spółdzielczego
- rozwój turystyczny powiatu
- rozwój turystyki w kraju i regionie
- rozwój usług w rejonie przygranicznym
- sport na poziomie I Ligi
- stworzenie jednolitej, spójnej i efektywnej służby zdrowia
- szerszy udział ludzi w życiu politycznym, większy udział biznesu
- ścieżki rowerowe
- środki z UE
- tradycje przemysłu włókienniczego, ceramicznego itp.
- zagospodarowanie terenów zielonych
- zbliżenie z Wrocławiem
- zwiększenie dochodów własnych powiatu



# ZAGROŻENIA

- zmienność przepisów prawnych
- błędy legislacyjne
- brak bezpieczeństwa z racji położenia przygranicznego
- brak jednoznacznej polityki państwa
- brak koordynacji w zakresie współpracy gmin i organizacji pozarządowych
- brak pomysłu rządu na rolnictwo i rolników
- brak wzorców moralnych
- brak zainteresowania wojewody rozwojem Powiatu Żarskiego
- brak zmian w ustawie o finansach publicznych
- centralizacja państwa – ograniczenie samorządności
- choroby
- degradacja środowiska naturalnego
- dominacja kapitału zagranicznego
- duża śmiertelność
- epidemie, choroby zakaźne
- ewentualne roszczenia Niemców
- fiskalizm państwa uniemożliwiający tworzenie miejsc pracy
- globalizacja
- inwestycje zagraniczne usytuowane poza powiatem
- klęski żywiołowe
- konflikty zbrojne, wojna globalna
- konkurencja firm niemieckich
- konkurencja ze strony pobliskich miast
- konkurencyjność przemysłu zagranicznego
- korupcja
- krach finansów państwa
- likwidacja istniejących zakładów

- lokalizacja zakładów szkodliwych przy granicy
- mała samorządność powiatu
- migracja młodych ludzi do innych miast
- likwidacja powiatu
- likwidacja województwa
- napływ emigrantów
- napływ tanich produktów z zachodu
- narkomania
- nieprzystosowanie przedsiębiorstw do UE
- nieudolne województwo
- niewielkie dotacje i Fundusze Pomocowe
- niezadowolenie społeczne
- niż demograficzny prowadzący do likwidacji szkół
- oddziaływanie gospodarki z zewnątrz na zakłady rodzime – przejmowanie ich produkcji
- odpływ inwestorów na rynki tańszej siły roboczej
- odpływ ludności do większych aglomeracji
- odpływ ludności wykształconej w bogatsze rejony Europy
- odpływ siły roboczej do krajów UE
- partyjność przy tworzeniu kadr w administracji
- patologie społeczne w skali makro
- pauperyzacja społeczeństwa
- pogarszanie się stanu budynków oświatowych
- polityka Niemiec nie uwzględniająca stanowiska gmin powiatu (woda – Nysa)
- położenie nacisku na rozwój pogranicza na wschodzie państwa
- postępująca prowincjonalizacja powiatu
- powódzie na Dolnym Śląsku
- pożary, kradzieże, chuligaństwo
- przestępczość zorganizowana
- recesja gospodarcza
- reorganizacja placówek oświatowych poprzez likwidację
- sceptycyzm
- słaba znajomość języków obcych
- słabe sąsiednie powiaty

- spadek rozwoju gospodarczego kraju
- strajki
- susze
- terroryzm po otwarciu granic
- ubożenie społeczeństwa
- uchodźcy z innych krajów
- upadłość i likwidacja znaczących przedsiębiorstw w kraju
- wprowadzenie unormowań prawnych, które ograniczą napływ pieniędzy do kasy powiatu
- współzycie – partnerstwo z ludnością niemiecką na tle historii
- wyścig zbrojeń
- wzrost przestępczości
- zadłużenie zagraniczne kraju
- zanieczyszczenie środowiska naturalnego przez ośrodki przemysłowe
- zanik funkcji wielu wsi
- zła forma finansowania samorządów
- zła polityka fiskalna państwa
- zła reforma służby zdrowia
- ustawodawstwo
- system wyborczy
- zmiany klimatu
- zmodyfikowana żywność

## 2.2.1. DIAGNOZA STANU

Wyszczególniono w niej najważniejsze cechy poszczególnych obszarów przyjętych do oceny oraz określenia celów i kierunków działania w procesie debat strategicznych.

Diagnoza Stanu jest syntezą wyników debat strategicznych, analizy porównawczej i Raportu o stanie powiatu.

Charakterystykę obszarów cechuje wyszczególnienie ich cech w odniesieniu do powiatu jako całości, jej zróżnicowań wewnętrznych oraz pozycji w województwie.

Poszczególnym wnioskom przyporządkowano znaki wartościujące znaczenie treści:

- (+) wartość pozytywna dla rozwoju Powiatu,
- (±) wartość obecnie o niewielkim znaczeniu dla rozwoju Powiatu,
- (-) wartość negatywna dla rozwoju społeczno – gospodarczego Powiatu Żarskiego.

Ocenę potencjału wewnętrznego dokonano metodą analizy SWOT, która jest bilansem słabych i mocnych stron oraz szans i zagrożeń.

## PRZESTRZEŃ

- (+) obszary o walorach turystyczno krajobrazowych
- (+) Park Mużakowski
- (+) obszary chronionego krajobrazu
- (-) nierozwinięte obszary pod względem infrastruktury
- (-) niewykształcone funkcje społeczno-gospodarcze w obszarach gospodarki popaństwowej
- (+) obszary leśne
- (+) charakter rolniczy (obszary prorolnicze)
- (+) obszary przyjeziorne
- (+) gęstość zaludnienia
- (+) stopień zalesienia
- (+) struktura użytków rolnych
- (+) struktura procentowa gruntów

## OCHRONA ŚRODOWISKA (EKOLOGIA)

- (+) ograniczenie szkodliwych dla środowiska technologii
- (+) świadomość ekologiczna mieszkańców
- (-) obszary o niuregulowanej gospodarce odpadami
- (+) tereny przyrodnicze – prawnie i zwyczajowo chronione
- (+) sieć kanalizacyjna
- (+) oczyszczanie ścieków
- (-) melioracja
- (+) czystość wód rzecznych
- (+) niska emisja
- (+) ochrona powietrza
- (+) nakłady inwestycyjne na ochronę środowiska

## SPOŁECZNOŚĆ

- (+) ludność w wieku poprodukcyjnym
- (+) młoda społeczność
- (+) przyrost naturalny
- (+) śmiertelność niemowląt
- (-) działania w zakresie prekwalifikacji zawodowej
- (-) obszary depresji społecznej
- (-) stopa bezrobocia
- (+) udział ludności z wyższym wykształceniem
- (+) oferta edukacyjna
- (-) saldo migracji
- (-) stopień integracji społeczności lokalnej
- (±) nakłady na opiekę zdrowotną i społeczną
- (-) śmiertelność
- (+) wydatki na oświatę
- (+) obciążenie społeczne
- (+) organizacje pozarządowe
- (+) bezrobotni absolwenci

## INFRASTRUKTURA

- (-) stan dróg
- (-) infrastruktura turystyczna i rekreacyjna
- (+) rozwój sieci telefonii przewodowej
- (-) sieć kanalizacyjna w części powiatu
- (+) stan techniczny sieci telefonii przewodowej
- (+) sieć gazownicza
- (+) stan techniczny przesyłowych sieci energetycznych
- (+) dostęp do Internetu

## GOSPODARKA

- (-) nasilenie zjawisk recesyjnych w obszarach gospodarki popaństwowej
- (+) wykształcenie się procesów rozwojowych w sektorze prywatnym
- (+) ilość podmiotów gospodarczych
- (+) prywatyzacja
- (-) struktury wspierające rozwój małej i średniej przedsiębiorczości
- (+) niskie koszty pracy
- (-) efektywność gospodarstw rolnych
- (+) przetwórstwo rolno-spożywcze
- (+) samodzielność budżetu
- (+) dochód własny
- (-) wydatki inwestycyjne
- (+) wydatki na opiekę zdrowotną
- (+) liczba zarejestrowanych podmiotów gospodarczych
- (+) dotacje celowe
- (+) liczba spółek z kapitałem zagranicznym
- (+) wydatki ogółem na mieszkańca
- (+) dochód budżetów gmin na mieszkańca

# **3.0. ZADANIA POLEGAJĄCE NA POPRAWIE SYTUACJI NA DANYM OBSZARZE**

## **3.1. CELE I KIERUNKI DZIAŁANIA**

<b>EKOLOGIA</b>								
<b>Cele niezbędne</b>								
<i>Kontynuować działania w zakresie gospodarki odpadami.</i>			<i>Zwiększyć skuteczność w zakresie ochrony środowiska.</i>			<i>Podjąć działania w kierunku edukacji ekologicznej.</i>		
<b>Kierunki działania</b>			<b>Kierunki działania</b>			<b>Kierunki działania</b>		
Budowa zakładu utylizacji wspólnego dla Powiatu Żarskiego i Żagańskiego z lokalizacją w Marszowie.	Selektywna zbiórka.	Edukacja ekologiczna w zakresie segregacji odpadów.	Monitoring zarzutu nieczystości płynnych i stałych.	Egzekwowanie opłat i kar.	Promocja nowoczesnych technologii.	Młodzież szkolna (własny program edukacyjny w szkołach).	Zielone szkoły.	Edukacja mieszkańców w we współpracy z mediami.
<b>Cele pierwszorzędne</b>								
<i>Stworzyć warunki w kierunku monitorowania stanu środowiska.</i>			<i>Podjąć i kontynuować działania w celu pozyskania środków z funduszy europejskich na ochronę środowiska.</i>			<i>Współdziałać z gminami w zakresie rozwiązań gospodarki wodno – ściekowej.</i>		
<b>Kierunki działania</b>			<b>Kierunki działania</b>			<b>Kierunki działania</b>		
Zanieczyszczenia powietrza.	Zrzut ścieków i zbiorniki bezodpływowe.	Dziki wysypiska.	Nowe projekty proekologiczne.	Współpraca z Euroregionami.	Koordinacja działań w powiecie.	Wspólne projekty.	Związku celowe gmin.	Identyfikacja potrzeb.
<b>Cele drugorzędne</b>								
<i>Stworzyć warunki w kierunku promocji obszarów chronionych oraz podjąć działania na rzecz tworzenia nowych obszarów chronionych w powiecie.</i>			<i>Stworzyć optymalne warunki do produkcji zdrowej żywności.</i>			<i>Podjąć działania zmierzające do ochrony powietrza.</i>		



<b>GOSPODARKA</b>									
<b>Cele niezbędne</b>									
<i>Stworzyć warunki do dalszego rozwoju zakładów pracy, zwiększenia zatrudnienia i wykorzystania dużego potencjału siły roboczej.</i>			<i>Stworzyć warunki do rozwoju rolnictwa i podjąć działania w kierunku poprawy polityki rolnej.</i>			<i>Stworzyć warunki dla równomiernego rozwoju gmin Powiatu Żarskiego.</i>			
<b>Kierunki działania</b>			<b>Kierunki działania</b>			<b>Kierunki działania</b>			
Wspierać instytucjonalne działania – Łużycka Izba Gospodarcza.	„Zasada szybkiej ścieżki” dla przedsiębiorców.	Dostosować kierunki kształcenia do potrzeb lokalnej gospodarki.	Zalesianie.	Wspieranie organizacji rolniczych.	Wspieranie produkcji ekologicznej żywności.	Wspieranie samorządów w północnej części powiatu.	Wspieranie inicjatyw gospodarczych na obszarach wiejskich.	Kształcenie młodzieży w zakresie przedsiębiorczości	
<b>Cele pierwszorzędne</b>									
<i>Tworzyć warunki do współpracy gospodarczej po obu stronach granicy.</i>			<i>Podjąć działania w kierunku poprawy finansowego przygotowania samorządów do absorpcji środków unijnych.</i>			<i>Podjąć działania na rzecz rozwoju turystyki na Łuku Mużakowa – unikalnej formacji geologiczno – przyrodniczej – po obu stronach granicy.</i>			
<b>Kierunki działania</b>			<b>Kierunki działania</b>			<b>Kierunki działania</b>			
Targi, konferencje i inne imprezy o charakterze promocyjnym.	Wymiana młodzieży.	Budowa mostów na Nysie.	Emisje obligacji komunalnych.	Współpraca z bankami.	Koordinowanie działań i wspieranie Łużyckiego Związku Gmin.	Infrastruktura drogowa.	Budowanie ścieżek rowerowych i szlaków turystycznych.	Promocja regionu.	
<b>Cele drugorzędne</b>									
<i>Stworzyć warunki do zwiększenia nakładów inwestycyjnych poprzez podjęcie działań promocyjnych powiatu i zastosowanie ulg dla inwestorów krajowych i zagranicznych ze szczególnym uwzględnieniem obiektów powojсковych.</i>			<i>Podjąć działania w kierunku powstania na terenie powiatu instytucji zajmującej się przygotowaniem wniosków na pozyskiwanie unijnych środków oraz wspierać instytucje zajmujące się pozyskiwaniem środków UE.</i>			<i>Podjąć działania w kierunku podniesienia atrakcyjności powiatu.</i>			

<b>INFRASTRUKTURA</b>								
<b>Cele niezbędne</b>								
<i>Podjąć działania w kierunku poprawy stanu istniejących dróg.</i>			<i>Umożliwić rozwój i zwiększenia możliwych połączeń PKP.</i>			<i>Podjąć działania w kierunku rozwoju infrastruktury technicznej.</i>		
<b>Kierunki działania</b>			<b>Kierunki działania</b>			<b>Kierunki działania</b>		
Modernizacja dróg stanowiących połączenia między gminami i gmin z powiatem.	Odnowa nawierzchni dróg powiatowych.	Bieżąca konserwacja i utrzymanie dróg.	Rozwój przewozów regionalnych.	Zwiększyć dostępność połączeń ponadregionalnych i międzynarodowych	Promowanie przewozów towarowych.	Przygotowanie terenów inwestycyjnych.	Rozwój sieci gazowej, kanalizacyjnej i wodnej.	Rozbudowa i modernizacja oświetlenia drogowego.
<b>Cele pierwszorzędne</b>								
<i>Podjąć działania w kierunku rozbudowy infrastruktury drogowej.</i>			<i>Tworzyć warunki do rozwoju infrastruktury technicznej i ochrony środowiska.</i>			<i>Stworzyć warunki dla rozwoju bazy oświatowej i społecznej.</i>		
<b>Kierunki działania</b>			<b>Kierunki działania</b>			<b>Kierunki działania</b>		
Rozbudowa MOP.	Budowa ścieżek rowerowych i chodników przy istniejących drogach.	Poprawa bezpieczeństwa poprzez przebudowę skrzyżowań.	Uporządkowanie gospodarki wodno – ściekowej.	Budowa międypowiatowego wysypiska – składowiska odpadów.	Oczyszczalnie przydomowe.	Budowa obiektów sportowo – rekreacyjnych.	Likwidacja barier architektonicznych.	Modernizacja i rozbudowa placówek opieki społecznej.
<b>Cele drugorzędne</b>								
<i>Stworzyć warunki do rozwijania infrastruktury turystycznej.</i>			<i>Podjąć działania w kierunku poprawy infrastruktury melioracyjnej.</i>			<i>Podjąć działania w kierunku kompleksowego opracowania numerycznych map dla infrastruktury uzbrojenia nadziemnego i podziemnego.</i>		

<b>PRZESTRZEŃ</b>								
<b>Cele niezbędne</b>								
<i>Podjąć działania w kierunku promowania dobrego położenia powiatu oraz jego walorów gospodarczo – turystycznych.</i>			<i>Tworzyć warunki dla rozwoju współpracy z Powiatem Żagańskim.</i>			<i>Podjąć działania w kierunku gospodarczego wykorzystania autostrady A-18.</i>		
<b>Kierunki działania</b>			<b>Kierunki działania</b>			<b>Kierunki działania</b>		
Promocja Parku Mużakowskiego.	Rozwój bazy agroturystycznej.	Promocja przemysłu lokalnego.	Komunikacja.	Służba Zdrowia.	Ochrona środowiska i gospodarki.	Współpraca między gminami w celu rozbudowy infrastruktury.	Rozwój bazy turystycznej i usługowej.	Promowanie terenów przy autostradach.
<b>Cele pierwszorzędne</b>								
<i>Podjąć działania na rzecz integracji gmin w powiecie i budowy struktur międzygminnych w ramach Powiatu Żarskiego.</i>			<i>Wykorzystać integrację z Unią Europejską dla szybszego rozwoju powiatu.</i>			<i>Podjąć działania w celu otworzenia przejścia granicznego dla samochodów ciężarowych w Krauschwitz.</i>		
<b>Kierunki działania</b>			<b>Kierunki działania</b>			<b>Kierunki działania</b>		
Rozwój komunikacji publicznej.	Realizacja wspólnych projektów w ramach związków celowych.	Działania integracyjne organizacji społecznych i gospodarczych.	Stworzyć bezpieczną i skuteczną realizację projektów w skali powiatu.	Zachęcić organizacje i stowarzyszenia do korzystania ze środków pomocowych.	Zacieśnienie współpracy z Niemcami w celu wypracowania wspólnych projektów.	Lobbing w Urzędzie Marszałkowskim i Wojewódzkim.	Dostosować Plany Zagospodarowania Przestrzennego.	Wskazanie i promowanie korzyści płynących z otwarcia przejścia.
<b>Cele drugorzędne</b>								
<i>Umożliwić lepsze wykorzystanie zasobów surowców naturalnych.</i>			<i>Wykorzystać współpracę międzynarodową w ramach Euroregionów dla lepszego i skuteczniejszego pozyskiwania środków z U.E.</i>			<i>Podjąć działania w kierunku wykorzystania faktu budowy lotniska w Schöenefeld we wszelkich aspektach.</i>		

<b>SPOŁECZNOŚĆ</b>								
<b>Cele niezbędne</b>								
<i>Podjąć działania w kierunku utworzenia spójnej i wspólnej polityki opieki szpitalnej w powiecie.</i>			<i>Zracjonalizować istniejący system sieci szkół w powiecie.</i>			<i>Podjąć działania w kierunku pozyskania nowych inwestycji tworzących miejsca pracy.</i>		
<b>Kierunki działania</b>			<b>Kierunki działania</b>			<b>Kierunki działania</b>		
Organizacja szpitala.	Dostępność do specjalistów.	Profilaktyka zdrowotna.	Kształcenie ogólne.	Kształcenie zawodowe.	Kształcenie ustawiczne.	Likwidacja barier biurokratycznych.	Nowe lokalizacje.	Infrastruktura okołobiznesowa.
<b>Cele pierwszorzędne</b>								
<i>Podjąć działania w kierunku zwiększenia bezpieczeństwa publicznego.</i>			<i>Podjąć działania w kierunku wykorzystania potencjału ludzkiego (profilaktyka wykluczenia społecznego).</i>			<i>Podjąć działania w kierunku utrzymania i wzmocnienia współpracy społecznej.</i>		
<b>Kierunki działania</b>			<b>Kierunki działania</b>			<b>Kierunki działania</b>		
Profilaktyka.	Podwyższenie efektywności działania służb porządkowych i bezpieczeństwa publicznego.	Resocjalizacja.	Diagnoza.	Infrastruktura.	Organizacja.	Samorządy gminne.	Wspieranie organizacji pozarządowych.	Organizacje europejskie (obszar euroregionu).
<b>Cele drugorzędne</b>								
<i>Proeuropejska edukacja społeczna.</i>			<i>Podjąć działania w kierunku dostosowania kształcenia szkolnego do potrzeb lokalnego rynku.</i>			<i>Umożliwić równomierny rozwój miast i gmin w powiecie.</i>		

## 3.1.1. P R I O R Y T E T Y

Cały obszar społeczno-gospodarczy podzielono na umowne **pięć obszarów: gospodarke, przestrzeń, społeczność, ekologię, infrastrukturę.**

Dla każdego z tych celów wyznaczono trzy cele niezbędne, bez których dany obszar życia społeczno-gospodarczego nie ma możliwości dalszego rozwoju.

Jednocześnie wskazano na trzy cele pierwszorzędne, które powinny znacznie przyspieszać rozwój w danym obszarze.

Dodatkowo wskazano na cele drugorzędne, które wspierają rozwój, a czas ich realizacji jest zdeterminowany przez wielość środków budżetowych, wielkość dotacji i napływającego kapitału zewnętrznego i rosnącej siły inwestycyjnej lokalnych podmiotów gospodarczych.

Na podstawie takich zhierarchizowanych celów określono priorytety w poszczególnych obszarach życia społeczno-gospodarczego.

## G O S P O D A R K A

*Priorytetem gospodarczym powiatu jest tworzenie warunków do równomiernego rozwoju gmin opartego na tworzeniu nowych miejsc pracy z wykorzystaniem potencjału siły roboczej oraz podejmowanie działań na rzecz rozwoju rolnictwa.*

## P R Z E S T R Z E Ń

*Promowanie korzystnego położenia powiatu opartego na jego walorach gospodarczych i turystycznych jest priorytetem obszaru przestrzeni realizowanym wspólnie z powiatem żagańskim i wykorzystującym otoczenie autostrady A-18.*

## S P O Ł E C Z N O Ś Ć

*Obszary społeczny za priorytet przyjął działania w kierunku utworzenia spójnej i wspólnej polityki opieki szpitalnej i racjonalnego systemu sieci szkół.*

*Priorytet ten realizowany winien być w harmonii z działaniami na rzecz tworzenia nowych miejsc pracy.*

## E K O Ł O G I A

*Priorytetem w zakresie ochrony środowiska są działania związane z gospodarką odpadami połączone ze zwiększoną skutecznością działań i edukacji proekologicznej.*

## I N F R A S T R U K T U R A

*Rozwój i poprawa stanu istniejących dróg oraz poprawa jakości i możliwości transportu kolejowego są priorytetami infrastrukturalnymi przy równoczesnych działaniach na rzecz rozwoju infrastruktury technicznej.*

# 3.2. WYBRANY WARIANT ROZWOJU

[lista zadań (celów) do  
zrealizowania wynikających  
z hierarchii ważności]

W poszczególnych obszarach życia społeczno - gospodarczego (gospodarka, przestrzeń, ekologia, infrastruktura, społeczność) wskazano 45 celów, które są podstawą prawidłowego rozwoju społeczno-gospodarczego Powiatu Żarskiego.

Spośród wszystkich dotąd sformułowanych celów przy określaniu wariantu posłużono się czternastoma celami wybranymi jako najważniejsze bez względu na to, do jakiego wcześniej obszaru zostały zakwalifikowane.

Dwa najważniejsze z tych czternastu celów określono mianem **priorytetu** dla rozwoju społeczno - gospodarczego Powiatu Żarskiego. Cele te zostały zapisane na tle jednego z czterech kolorów, które określały charakter celu, tzn. jego wsparcie dla jednego z teoretycznie przyjętych wariantów rozwoju (*różowy - wariant prospołeczny, żółty - prokonkurencyjny, niebieski - proedukacyjny, zielony - proinnowacyjny*).

Cztery niższej rangi wybrane cele - to **cele niezbędne**, dla których przewiduje się wydatkowanie 20 - 35 % **budżetu globalnego\***.

W przypadku priorytetów zakłada się przeznaczenie ponad 50 % środków na realizację tych celów.

Na pozostałe osiem **celów pierwszorzędnych** przeznaczają się jedynie 10 - 15 % budżetu globalnego.

*W ten sposób dokonano hierarchizacji celów i w przypadku Powiatu Żarskiego wybrano wariant rozwoju o charakterze prokonkurencyjnym, którego priorytetami są działania na rzecz pozyskania nowych inwestycji tworzących nowe miejsca pracy oraz wykorzystujące integrację powiatu z Unią Europejską dla jego szybszego rozwoju.*

---

\* przez pojęcie "budżet globalny" określa się wszystkie środki finansowe wpływające do powiatu (budżet powiatu, budżety gmin, dotacje, subwencje, darowizny, kapitał prywatny), poprzez które realizuje się programy operacyjne i projekty wypełniające założenia strategii



## WYBRANY WARIANT ROZWOJU POWIATU ŻARSKIEGO

<b>PRIORYTETY</b>	Podjąć działania w kierunku pozyskania nowych inwestycji tworzących miejsca pracy. I A		Wykorzystać integrację z Unią Europejską dla szybszego rozwoju powiatu. I B	
<b>CELE NIEZBĘDNE</b>	Podjąć działania w kierunku rozwoju infrastruktury technicznej i ochrony środowiska. II A	Podjąć działania na rzecz integracji gmin w powiecie i budowy struktur między gminnych w ramach Powiatu Żarskiego i Żagańskiego. II B	Podjąć działania w kierunku rozbudowy infrastruktury drogowej. II C	Stworzyć optymalne warunki do wielofunkcyjnego rozwoju wsi. II D
<b>CELE PIERWSZORZĘDNE</b>	Podjąć działania na rzecz rozwoju gospodarki turystycznej na Łuku Mużakowa – unikalnej formacji geologiczno – przyrodniczej po obu stronach granicy. III A	Podjąć działania w kierunku promowania dobrego położenia powiatu oraz jego walorów gospodarczo – turystycznych. III B	Umożliwić rozwój i zwiększenie możliwych połączeń komunikacji publicznej. III C	
	Współdziałać z gminami w zakresie rozwiązań gospodarki wodno – ściekowej. III D	Umożliwić lepsze wykorzystanie zasobów naturalnych. III E	Podjąć działania w kierunku wykorzystania potencjału ludzkiego w celu rozwoju gospodarki. III F	
	Podjąć działania w kierunku gospodarczego wykorzystania autostrady A 18 (Berlin – Wrocław). III G	Podjąć działania w kierunku dostosowania kształcenia szkolnego do potrzeb lokalnego rynku. III H		

# 4.0. REALIZACJA ZADAŃ I PROJEKTÓW

#### 4.1. Programy Operacyjne i ich oznaczenie

Numer programu	Nazwa programu	Przyporządkowanie programu do określonego celu
1.	Program stworzenia warunków do poszerzenia oferty edukacyjnej dostosowanej do lokalnego rynku pracy	Program Nr III H/1
2.	Program pomocy rodzinie w celu wyrównania szans edukacyjnych (niepełnosprawni, rodziny wielodzietne i znajdujące się w trudnej sytuacji socjalno-bytowej)	Program nr III F/2
3.	Program działań w kierunku równomiernego rozwoju poszczególnych obszarów powiatu	Program nr I B/3
4.	Program przeciwdziałania zagrożeniom bezpieczeństwa publicznego	Program nr IV/4
5.	Program zabezpieczenia logistycznego na potrzeby sytuacji kryzysowych	Program nr II B/5
6.	Program wykorzystania regionu na potrzeby turystyki	Program nr III A/6
7.	Program promocji regionu	Program nr III B/7
8.	Program profilaktyki i promocji zdrowia	Program nr II D/8
9.	Program ochrony dóbr kultury	Program nr III B/9
10.	Program promocji kultury	Program nr II D/10
11.	Program skoordynowania planowania przestrzennego w skali powiatu	Program nr IV/11
12.	Program zagospodarowania obszarów turystycznych	Program nr III A/12
13.	Program rozbudowy bazy turystycznej przy zachowaniu naturalnych walorów środowiska	Program nr III A/13
14.	Program rozwoju społeczno – gospodarczego powiatu w opaciu o Miasto Żary	Program nr I B/14
15.	Program wspierania produkcji rodzimej żywności oraz rozwoju bazy przetwórstwa rolno-spożywczego	Program nr IV/15
16.	Program integracji społeczności lokalnej	Program nr II B/16
17.	Program wyznaczenia i promocji atrakcyjnych terenów budowlanych pod budownictwo mieszkaniowe oraz działalność produkcyjno - usługową	Program nr I A/17
18.	Program wspierania małej i średniej przedsiębiorczości i inwestycji sprzyjających rozwojowi Powiatu	Program nr I B/18
19.	Podjęcie działań w kierunku stałego podwyższania poziomu wykształcenia mieszkańców	Program nr III H/19
20.	Program profilaktyki uzależnień i problemów społecznych	Program nr IV/20
21.	Program promocji powiatu	Program nr III B/21

22.	Program modernizacji i budowy sieci komunikacyjnej powiatu	Program nr II C/22
23.	Program modernizacji i rozbudowy sieci telekomunikacyjnej	Program nr II A/23
24.	Program budowy i modernizacji infrastruktury medycznej i opieki społecznej	Program nr II B/24
25.	Program upowszechnienia aktywnego wypoczynku	Program nr III A/25
26.	Program opracowania systemu wspierania osób niepełnosprawnych w powiecie	Program nr I A/26
27.	Program polityki prorodzinnej	Program nr IV/27
28.	Stworzenie kompleksowego systemu edukacji ekologicznej w powiecie	Program nr III H/28
29.	Program wykorzystania walorów regionu na potrzeby turystyki	Program nr III B/29
30.	Zwiększenie możliwości zatrudnienia mieszkańców Powiatu	Program nr I A/30
31.	Odnowa środowiska naturalnego Powiatu Żarskiego	Program nr III E/31
32.	Kompleksowy program gospodarki odpadami	Program nr II A/32
33.	Program modernizacji dróg wodnych w Powiecie	Program nr II A/33

# 4.2. PLANOWANE PROJEKTY I ZADANIA W OKRESIE 2004-2012

# PROGRAMY OPERACYJNE

**Program Operacyjny: "Program stworzenia warunków do poszerzenia oferty edukacyjnej dostosowanej do lokalnego rynku pracy .  
Program nr III H/1**

PROJEKT NAZWA	ZADANIE NAZWA	WYKONAWCA	WYMAGANE ŚRODKI FINANSOWE	ŹRÓDŁA FINANSOWANIA/PARTNERZY PROJEKTU
		OSOBA ODPOWIEDZIALNA		
<b>Projekt rozbudowy i tworzenia nowych placówek i instytucji oświatowych w Powiecie P 1/1</b>	ZSO w Żarach – budowa hali sportowej <b>Z 1/1/1</b>		KOSZT CAŁKOWITY: 6027000 - ŚRODKI WŁASNE: 4477000	Budżet Powiatu Dotacje z MF
	ZSR w Żarach – remont kotłowni <b>Z 1/1/2</b>		KOSZT CAŁKOWITY: 130000 - ŚRODKI WŁASNE: -	ZPORR WFOŚiGW
	ZSOiE w Lubsku – remont kotłowni <b>Z 1/1/3</b>		KOSZT CAŁKOWITY: 250000 - ŚRODKI WŁASNE: -	ZPORR WFOŚiGW
	SOSW w Lubsku – remont kotłowni <b>Z 1/1/4</b>		KOSZT CAŁKOWITY: 280000 - ŚRODKI WŁASNE: -	ZPORR WFOŚiGW
	MDK w Żarach – remont kotłowni <b>Z 1/1/5</b>		KOSZT CAŁKOWITY: 133000 - ŚRODKI WŁASNE: -	PFOŚiGW

	Modernizacja infrastruktury ciepłowniczej w placówkach oświatowych <b>Z 1/1/6</b>	Wydział Edukacji i Promocji Starostwa Powiatowego w Żarach  Leszek Mrozek – Naczelnik Wydziału Edukacji i Promocji Starostwa Powiatowego w Żarach	KOSZT CAŁKOWITY: 918000  ŚRODKI WŁASNE: ok. 459000	Budżet Powiatu Środki Unii Europejskiej
<b>Stworzenie spójnego systemu doradztwa zawodowego</b> <b>Stworzenie spójnego systemu doradztwa zawodowego</b> <b>P 1/2</b>	Stworzenie systemu doradztwa w gimnazjach i szkołach ponadpodstawowych <b>Z 1/2/1</b>		KOSZT CAŁKOWITY:  ŚRODKI WŁASNE:	
	Stworzenie banku informacji na temat rynku pracy (także dla niepełnosprawnych) <b>Z 1/2/2</b>		KOSZT CAŁKOWITY:  ŚRODKI WŁASNE:	
			KOSZT CAŁKOWITY:  ŚRODKI WŁASNE:	

**RAZEM PROGRAM: 6820000**  
**KOSZT CAŁKOWITY: 6820000**  
**ŚRODKI WŁASNE: 4936000**

**Program Operacyjny: "Program pomocy rodzinie w celu wyrównania szans edukacyjnych (niepełnosprawni, rodziny wielodzietne i znajdujące się w trudnej sytuacji socjalno - bytowej)."**

**Program nr III F/2**

PROJEKT NAZWA	ZADANIE NAZWA	WYKONAWCA	WYMAGANE ŚRODKI FINANSOWE	ŹRÓDŁA FINANSOWANIA/PARTNERZY PROJEKTU
		OSOBA ODPOWIEDZIALNA		
<b>Projekt wspierania rodzin w sytuacjach kryzysowych P 2/1</b>	Stworzenie warsztatów terapii zajęciowej, zespołów aktywności społecznej, placówek specjalistycznego poradnictwa rodzinnego. <b>Z 2/1/1</b>		KOSZT CAŁKOWITY:  ŚRODKI WŁASNE:	
	Stworzenie dziennych ośrodków wsparcia, ośrodków interwencji kryzysowych. <b>Z 2/1/2</b>		KOSZT CAŁKOWITY:  ŚRODKI WŁASNE:	
			KOSZT CAŁKOWITY:  ŚRODKI WŁASNE:	
<b>Projekt wsparcia edukacji młodzieży niepełnosprawnej P 2/2</b>			KOSZT CAŁKOWITY:  ŚRODKI WŁASNE:	



			KOSZT CAŁKOWITY:	
			ŚRODKI WŁASNE:	
			KOSZT CAŁKOWITY:	
			ŚRODKI WŁASNE:	
			KOSZT CAŁKOWITY:	
			ŚRODKI WŁASNE:	

**RAZEM PROGRAM:**  
**KOSZT CAŁKOWITY:**  
**ŚRODKI WŁASNE:**

**Program Operacyjny: "Program działań w kierunku równomiernego rozwoju poszczególnych obszarów powiatu."  
Program nr I B/3**

PROJEKT NAZWA	ZADANIE NAZWA	WYKONAWCA	WYMAGANE ŚRODKI FINANSOWE	ŹRÓDŁA FINANSOWANIA/PARTNERZY PROJEKTU
		OSOBA ODPOWIEDZIALNA		
<b>Analiza obowiązujących miejscowych planów zagospodarowania przestrzennego pod kątem ustaleń gwarantujących równomierny rozwój Powiatu Żarskiego P 3/1</b>	Stworzenie banku danych o terenach możliwych do zagospodarowania. <b>Z 3/1/1</b>		KOSZT CAŁKOWITY: — ŚRODKI WŁASNE: —	
	Utworzenie wspólnego systemu promocji gospodarczej Powiatu <b>Z 3/1/2</b>		KOSZT CAŁKOWITY: — ŚRODKI WŁASNE: —	
			KOSZT CAŁKOWITY: — ŚRODKI WŁASNE: —	
			KOSZT CAŁKOWITY: — ŚRODKI WŁASNE: —	
			KOSZT CAŁKOWITY: — ŚRODKI WŁASNE: —	

			KOSZT CAŁKOWITY:	
			ŚRODKI WŁASNE:	
			KOSZT CAŁKOWITY:	
			ŚRODKI WŁASNE:	

**RAZEM PROGRAM:**  
**KOSZT CAŁKOWITY:**  
**ŚRODKI WŁASNE:**

**Program Operacyjny: "Program przeciwdziałania zagrożeniom bezpieczeństwa publicznego."  
Program nr IV/4**

PROJEKT NAZWA	ZADANIE NAZWA	WYKONAWCA	WYMAGANE ŚRODKI FINANSOWE	ŹRÓDŁA FINANSOWANIA/PARTNERZY PROJEKTU
		OSOBA ODPOWIEDZIALNA		
<b>Bezpieczny Powiat P 4/1</b>	Zwiększenie obsady etatami w rewirach dzielnicowych <b>Z 4/1/1</b>		KOSZT CAŁKOWITY: — ŚRODKI WŁASNE:	
	Wdrożenie programu prewencji kryminalnej <b>Z 4/1/2</b>		KOSZT CAŁKOWITY: — ŚRODKI WŁASNE:	
	Remont i modernizacja budynków policji <b>Z 4/1/3</b>		KOSZT CAŁKOWITY: — ŚRODKI WŁASNE:	
<b>Profilaktyka uzależnień P 4/2</b>	Opracowanie powiatowego programu przeciwdziałania uzależnieniom alkoholowym <b>Z 4/2/1</b>		KOSZT CAŁKOWITY: — ŚRODKI WŁASNE:	

	Stworzenie na terenie powiatu systemu monitoringu środowisk zagrożonych narkomanią <b>Z 4/2/2</b>		KOSZT CAŁKOWITY: — ŚRODKI WŁASNE: —	
	Utworzenie świetlic terapeutycznych (przyszkolnych), tworzenie kół zainteresowań, w ramach zajęć pozaszkolnych <b>Z 4/2/3</b>		KOSZT CAŁKOWITY: — ŚRODKI WŁASNE: —	
			KOSZT CAŁKOWITY: — ŚRODKI WŁASNE: —	

**RAZEM PROGRAM:**  
**KOSZT CAŁKOWITY:**  
**ŚRODKI WŁASNE:**

**Program Operacyjny: "Program zabezpieczenia logistycznego na potrzeby sytuacji kryzysowych."  
Program nr II B/5**

PROJEKT NAZWA	ZADANIE NAZWA	WYKONAWCA	WYMAGANE ŚRODKI FINANSOWE	ŹRÓDŁA FINANSOWANIA/PARTNERZY PROJEKTU
		OSOBA ODPOWIEDZIALNA		
<b>System integracji służb i podmiotów ratowniczych w powiecie. P 5/1</b>	Zakup i wymiana sprzętu, wyposażenia jednostek OSP i PSP oraz innych służb i podmiotów ratowniczych <b>Z 5/1/1</b>		KOSZT CAŁKOWITY:  ŚRODKI WŁASNE:	
	Stworzenie systemu szkolenia specjalistycznego dla członków służb ratowniczych <b>Z 5/1/2</b>		KOSZT CAŁKOWITY:  ŚRODKI WŁASNE:	
	Opracowanie jednolitego systemu powiadamiania służb ratowniczych w powiecie (PSP, OSP, Policja, Pogotowie Ratunkowe) <b>Z 5/1/3</b>		KOSZT CAŁKOWITY:  ŚRODKI WŁASNE:	

	Rozbudowa i modernizacja budynku strażnicy jednostki ratowniczo-gaśniczej w Lubsku <b>Z 5/1/4</b>		KOSZT CAŁKOWITY: 4376000 - ŚRODKI WŁASNE: 3826000	Dotacja z MF
<b>Zorganizowanie zarządzania kryzysowego w powiecie P 5/2</b>	Zorganizowanie Powiatowego Centrum Zarządzania Kryzysowego <b>Z 5/2/1</b>		KOSZT CAŁKOWITY: - ŚRODKI WŁASNE:	
	Organizacja ośrodka i sieci punktów monitoringu zagrożenia w powiecie <b>Z 5/2/2</b>		KOSZT CAŁKOWITY: - ŚRODKI WŁASNE:	
	Stworzenie zaplecza logistycznego na sytuacje kryzysowe <b>Z 5/2/3</b>		KOSZT CAŁKOWITY: - ŚRODKI WŁASNE:	
	Ratownictwo medyczne <b>Z 5/2/4</b>		KOSZT CAŁKOWITY: 211000 - ŚRODKI WŁASNE: 211000	

	Obrona cywilna – rozbudowa Centrum Zarządzania <i>Z 5/2/5</i>		KOSZT CAŁKOWITY: 25000 ŚRODKI WŁASNE: -	Dotacje z MF
--	--	--	--	--------------

**RAZEM PROGRAM: 4612000**  
**KOSZT CAŁKOWITY: 4612000**  
**ŚRODKI WŁASNE: 4037000**



**Program Operacyjny: "Program wykorzystania walorów regionu na potrzeby turystyki."  
Program nr III A/6**

PROJEKT NAZWA	ZADANIE NAZWA	WYKONAWCA	WYMAGANE ŚRODKI FINANSOWE	ŹRÓDŁA FINANSOWANIA/PARTNERZY PROJEKTU	
		OSOBA ODPOWIEDZIALNA			
<b>Projekt utworzenia ewidencji obszarów przyrodniczych i kulturowych chronionych prawnie i zwyczajowo P 6/1</b>	Ewidencja obszarów atrakcyjnych turystycznie w poszczególnych gminach. <b>Z 6/1/1</b>		KOSZT CAŁKOWITY:  ŚRODKI WŁASNE:		
	Wydawanie mapy turystycznej powiatu <b>Z 6/1/2</b>		KOSZT CAŁKOWITY:  ŚRODKI WŁASNE:		
	Wydawanie aktualnych folderów gmin, informatorów turystycznych <b>Z 6/1/3</b>			KOSZT CAŁKOWITY:  ŚRODKI WŁASNE:	
				ŚRODKI WŁASNE:	
			KOSZT CAŁKOWITY:  ŚRODKI WŁASNE:		

**RAZEM PROGRAM:  
KOSZT CAŁKOWITY:  
ŚRODKI WŁASNE:**

**Program Operacyjny: "Program promocji regionu."  
Program nr III B/7**

PROJEKT NAZWA	ZADANIE NAZWA	WYKONAWCA OSOBA ODPOWIEDZIALNA	WYMAGANE ŚRODKI FINANSOWE	ŹRÓDŁA FINANSOWANIA/PARTNERZY PROJEKTU
<b>Projekt promocji gospodarczej powiatu P 7/1</b>	Wydanie publikacji odnawianej corocznie, promującej tereny pod inwestycje <b>Z 7/1/1</b>		KOSZT CAŁKOWITY:  ŚRODKI WŁASNE:	-
	Uruchomienie stron www dotyczących oferty gospodarczej powiatu w witrynie Powiatu Żarskiego <b>Z 7/1/2</b>		KOSZT CAŁKOWITY:  ŚRODKI WŁASNE:	-
	Wydanie płyty CD z ofertą gospodarczą <b>Z 7/1/3</b>		KOSZT CAŁKOWITY:  ŚRODKI WŁASNE:	-
<b>Projekt promocji turystycznej P 7/2</b>	Wydanie płyty CD z ofertą turystyczną <b>Z 7/2/1</b>		KOSZT CAŁKOWITY:  ŚRODKI WŁASNE:	-
	Wydanie profesjonalnego katalogu ofert turystycznych powiatu <b>Z 7/2/2</b>		KOSZT CAŁKOWITY:  ŚRODKI WŁASNE:	-

	Udział w targach turystycznych <b>Z 7/2/3</b>		KOSZT CAŁKOWITY: ŚRODKI WŁASNE:	
--	---	--	------------------------------------	--

**RAZEM PROGRAM:**  
**KOSZT CAŁKOWITY:**  
**ŚRODKI WŁASNE:**

**Program Operacyjny: "Program profilaktyki i promocji zdrowia."  
Program nr II D/8**

PROJEKT NAZWA	ZADANIE NAZWA	WYKONAWCA OSOBA ODPOWIEDZIALNA	WYMAGANE ŚRODKI FINANSOWE	ŹRÓDŁA FINANSOWANIA/PARTNERZY PROJEKTU
<b>Projekt edukacji zdrowia P 8/1</b>	Opracowanie i wdrożenie programów edukacji zdrowotnej w szkołach podstawowych, ponadpodstawowych i bezpośrednio w rodzinach zamieszkałych na terenie powiatu <b>Z 8/1/1</b>		KOSZT CAŁKOWITY:  ŚRODKI WŁASNE:	-
	Opracowanie i sukcesywne wdrożenie systemów edukacji mieszkańców powiatu w zakresie zagrożeń zdrowia wynikających z tzw. chorób cywilizacyjnych. Promocja zdrowego trybu życia. <b>Z 8/1/2</b>		KOSZT CAŁKOWITY:  ŚRODKI WŁASNE:	-
			KOSZT CAŁKOWITY:  ŚRODKI WŁASNE:	-

<b>Projekt profilaktyki zdrowotnej w powiecie P 8/2</b>	Opracowanie programu w zakresie profilaktyki onkologicznej dla kobiet i mężczyzn <b>Z 8/2/1</b>		KOSZT CAŁKOWITY: ŚRODKI WŁASNE:	—
	Stworzenie skutecznego programu wykrywania dysfunkcji u dzieci <b>Z 8/2/2</b>		KOSZT CAŁKOWITY: ŚRODKI WŁASNE:	—
			KOSZT CAŁKOWITY: ŚRODKI WŁASNE:	—

**RAZEM PROGRAM:  
KOSZT CAŁKOWITY:  
ŚRODKI WŁASNE:**

**Program Operacyjny: "Program ochrony dóbr kultury."  
Program nr II D/9**

PROJEKT NAZWA	ZADANIE NAZWA	WYKONAWCA OSOBA ODPOWIEDZIALNA	WYMAGANE ŚRODKI FINANSOWE	ŹRÓDŁA FINANSOWANIA/PARTNERZY PROJEKTU
<b>Projekt ochrony dóbr kultury w powiecie P 9/1</b>	Promocja dóbr kultury w formie katalogu i zapisów elektronicznych <b>Z 9/1/1</b>		KOSZT CAŁKOWITY:  ŚRODKI WŁASNE:	-
			KOSZT CAŁKOWITY:  ŚRODKI WŁASNE:	-
			KOSZT CAŁKOWITY:  ŚRODKI WŁASNE:	-
			KOSZT CAŁKOWITY:  ŚRODKI WŁASNE:	-

**RAZEM PROGRAM:  
KOSZT CAŁKOWITY:  
ŚRODKI WŁASNE:**

**Program Operacyjny: "Program promocji kultury."  
Program nr III B/10**

PROJEKT NAZWA	ZADANIE NAZWA	WYKONAWCA OSOBA ODPOWIEDZIALNA	WYMAGANE ŚRODKI FINANSOWE	ŹRÓDŁA FINANSOWANIA/PARTNERZY PROJEKTU
<b>Projekt współpracy placówek kulturalnych funkcjonujących w powiecie P 10/1</b>	Organizacja imprez dla osób niepełnosprawnych <b>Z 10/1/1</b>		KOSZT CAŁKOWITY:  ŚRODKI WŁASNE:	-
	Cykliczne konkursy artystyczno-plastyczne <b>Z 10/1/2</b>		KOSZT CAŁKOWITY:  ŚRODKI WŁASNE:	-
	Organizacja imprez masowych <b>Z 10/1/3</b>		KOSZT CAŁKOWITY:  ŚRODKI WŁASNE:	-
<b>Przenoszenie wartości kulturalnych, twórczych, historycznych tkwiących w regionie na forum ponadregionalnym P 10/2</b>			KOSZT CAŁKOWITY:  ŚRODKI WŁASNE:  ŚRODKI WŁASNE:	-  -

**RAZEM PROGRAM:  
KOSZT CAŁKOWITY:  
ŚRODKI WŁASNE:**

**Program Operacyjny: "Program skoordynowania planowania przestrzennego w skali powiatu."  
Program nr IV/11**

PROJEKT NAZWA	ZADANIE NAZWA	WYKONAWCA OSOBA ODPOWIEDZIALNA	WYMAGANE ŚRODKI FINANSOWE	ŹRÓDŁA FINANSOWANIA/PARTNERZY PROJEKTU
<b>Utworzenie stanowiska planisty - koordynatora P 11/1</b>	Utworzyć koordynatora w Starostwie Powiatowym w porozumieniu z gminami <b>Z 11/1/1</b>		KOSZT CAŁKOWITY:  ŚRODKI WŁASNE:	—
	Utworzenie związku międzygminnego w sprawach planowania przestrzennego, z jednostką budżetową, opracowującą miejscowe plany zagospodarowania przestrzennego dla całego obszaru powiatu. <b>Z 11/1/2</b>		KOSZT CAŁKOWITY:  ŚRODKI WŁASNE:	—
			KOSZT CAŁKOWITY:  ŚRODKI WŁASNE:	—

**RAZEM PROGRAM:  
KOSZT CAŁKOWITY:  
ŚRODKI WŁASNE:**



**Program Operacyjny: „Program zagospodarowania obszarów turystycznych”.**  
**Program nr III A/12**

PROJEKT NAZWA	ZADANIE NAZWA	WYKONAWCA	WYMAGANE ŚRODKI FINANSOWE	ŹRÓDŁA FINANSOWANIA/PARTNERZY PROJEKTU
		OSOBA ODPOWIEDZIALNA		
<b>Projekt tworzenia systemu infrastruktury turystyczno-rekreacyjnej i sportowej P 12/1</b>	Stworzenie ścieżek pieszo-rowerowych <b>Z 12/1/1</b>		KOSZT CAŁKOWITY: — ŚRODKI WŁASNE: —	
	Budowa kompleksów sportowo-rekreacyjnych pola golfowe , tereny jeździeckie. <b>Z 12/1/2</b>		KOSZT CAŁKOWITY: — ŚRODKI WŁASNE: —	
	Tworzenie stanic wodnych z infrastrukturą towarzyszącą <b>Z 12/1/3</b>		KOSZT CAŁKOWITY: — ŚRODKI WŁASNE: —	
<b>Projekt „Blżej jezior” P 12/2</b>			KOSZT CAŁKOWITY: — ŚRODKI WŁASNE: —	
			KOSZT CAŁKOWITY: — ŚRODKI WŁASNE: —	

<b>Projekt obsługi ruchu turystyki przejazdowej P 12/3</b>			KOSZT CAŁKOWITY:	
			ŚRODKI WŁASNE:	
<b>Projekt zagospodarowania terenów przy zbiornikach wodnych P 12/4</b>			KOSZT CAŁKOWITY:	
			ŚRODKI WŁASNE:	

**RAZEM PROGRAM:**  
**KOSZT CAŁKOWITY:**  
**ŚRODKI WŁASNE:**

**Program Operacyjny: "Program rozbudowy bazy turystycznej przy zachowaniu naturalnych walorów środowiska."  
Program nr III A/13**

PROJEKT NAZWA	ZADANIE NAZWA	WYKONAWCA	WYMAGANE ŚRODKI FINANSOWE	ŹRÓDŁA FINANSOWANIA/PARTNERZY PROJEKTU
		OSOBA ODPOWIEDZIALNA		
<b>Projekt promocji terenów przeznaczonych pod rozbudowę bazy turystycznej w oparciu o plany zagospodarowania gmin P 13/1</b>	Zamieszczenie ofert na stronach www powiatu <b>Z 13/1/1</b>		KOSZT CAŁKOWITY:  ŚRODKI WŁASNE:	
	Wydanie informatora w formie katalogu ( CD ) <b>Z 13/1/2</b>		KOSZT CAŁKOWITY:  ŚRODKI WŁASNE:	
	Dostosowanie istniejącej bazy przyjeziornej do możliwości rozwoju sportów wodnych <b>Z 13/1/3</b>		KOSZT CAŁKOWITY:  ŚRODKI WŁASNE:	
<b>Ścieżki rowerowe P 13/2</b>			KOSZT CAŁKOWITY:  ŚRODKI WŁASNE:	

			KOSZT CAŁKOWITY:	
			ŚRODKI WŁASNE:	
			KOSZT CAŁKOWITY:	
			ŚRODKI WŁASNE:	
			KOSZT CAŁKOWITY:	
			ŚRODKI WŁASNE:	
			KOSZT CAŁKOWITY:	
			ŚRODKI WŁASNE:	

**RAZEM PROGRAM:**  
**KOSZT CAŁKOWITY:**  
**ŚRODKI WŁASNE:**

**Program Operacyjny: "Program rozwoju społeczno - gospodarczego powiatu w oparciu o Miasto Żary."  
Program nr I B/14**

PROJEKT NAZWA	ZADANIE NAZWA	WYKONAWCA	WYMAGANE ŚRODKI FINANSOWE	ŹRÓDŁA FINANSOWANIA/PARTNERZY PROJEKTU
		OSOBA ODPOWIEDZIALNA		
<b>Projekt turystyki weekendowej P 14/1</b>	Wykaz miejsc atrakcyjnych turystycznie na wypoczynek weekendowy <b>Z 14/1/1</b>		KOSZT CAŁKOWITY: — ŚRODKI WŁASNE: —	
	Poprawa dróg dojazdowych do miejsc atrakcyjnych turystycznie <b>Z 14/1/2</b>		KOSZT CAŁKOWITY: — ŚRODKI WŁASNE: —	
			KOSZT CAŁKOWITY: — ŚRODKI WŁASNE: —	
<b>Projekt lokalizacji podmiotów gospodarczych poprzez interesujące propozycje obszarów</b>	Przygotowanie oferty wolnych obiektów do wykorzystania <b>Z 14/2/1</b>		KOSZT CAŁKOWITY: — ŚRODKI WŁASNE: —	

przemysłowych w Powiecie P 14/2			KOSZT CAŁKOWITY:	
			ŚRODKI WŁASNE:	
			KOSZT CAŁKOWITY:	
			ŚRODKI WŁASNE:	
			KOSZT CAŁKOWITY:	
			ŚRODKI WŁASNE:	
			KOSZT CAŁKOWITY:	
			ŚRODKI WŁASNE:	

**RAZEM PROGRAM:**  
**KOSZT CAŁKOWITY:**  
**ŚRODKI WŁASNE:**

**Program Operacyjny: "Program wspierania produkcji rodzimej żywności oraz rozwoju bazy przetwórstwa rolno-spożywczego"**  
**Program nr IV/15**

PROJEKT NAZWA	ZADANIE NAZWA	WYKONAWCA	WYMAGANE ŚRODKI FINANSOWE	ŹRÓDŁA FINANSOWANIA/PARTNERZY PROJEKTU
		OSOBA ODPOWIEDZIALNA		
<b>Projekt tworzenia grup producenckich P 15/1</b>	<b>Szkolenie grup producenckich Z 15/1/1</b>		KOSZT CAŁKOWITY: — ŚRODKI WŁASNE: —	
			KOSZT CAŁKOWITY: — ŚRODKI WŁASNE: —	
<b>Projekt przystosowania producentów żywności do norm UE (ISO 9000) P 15/2</b>			KOSZT CAŁKOWITY: — ŚRODKI WŁASNE: —	
<b>Projekt promocji zdrowej żywności P 15/3</b>			KOSZT CAŁKOWITY: — ŚRODKI WŁASNE: —	

<b>Projekt budowy bazy przetwórstwa rolno-spożywczego P 15/4</b>			KOSZT CAŁKOWITY:	
			ŚRODKI WŁASNE:	
			KOSZT CAŁKOWITY:	
			ŚRODKI WŁASNE:	
			KOSZT CAŁKOWITY:	
			ŚRODKI WŁASNE:	
			KOSZT CAŁKOWITY:	
			ŚRODKI WŁASNE:	

**RAZEM PROGRAM:**  
**KOSZT CAŁKOWITY:**  
**ŚRODKI WŁASNE:**



**Program Operacyjny: "Program integracji społeczności lokalnej."  
Program nr II B/16**

PROJEKT NAZWA	ZADANIE NAZWA	WYKONAWCA	WYMAGANE ŚRODKI FINANSOWE	ŹRÓDŁA FINANSOWANIA/PARTNERZY PROJEKTU
		OSOBA ODPOWIEDZIALNA		
<b>Projekt promocji inicjatyw społecznych P 16/1</b>	Opracowanie systemu wspierania organizacji pozarządowych działających na terenie powiatu <b>Z 16/1/1</b>		KOSZT CAŁKOWITY:  ŚRODKI WŁASNE:	
			KOSZT CAŁKOWITY:  ŚRODKI WŁASNE:	
<b>Projekt integracji regionalnej P 16/2</b>	Zintensyfikowanie współpracy z sąsiednimi powiatami i gminami w zakresie wspólnych przedsięwzięć społecznych i gospodarczych <b>Z 16/2/1</b>		KOSZT CAŁKOWITY:  ŚRODKI WŁASNE:	
	Organizacja powiatowych i regionalnych imprez kulturalno-oświatowych, turystycznych <b>Z 16/2/2</b>		KOSZT CAŁKOWITY:  ŚRODKI WŁASNE:	

			KOSZT CAŁKOWITY:	
			ŚRODKI WŁASNE:	
			KOSZT CAŁKOWITY:	
			ŚRODKI WŁASNE:	
			KOSZT CAŁKOWITY:	
			ŚRODKI WŁASNE:	
			KOSZT CAŁKOWITY:	
			ŚRODKI WŁASNE:	

**RAZEM PROGRAM:**  
**KOSZT CAŁKOWITY:**  
**ŚRODKI WŁASNE:**

**Program Operacyjny: "Program wyznaczenia i promocji atrakcyjnych terenów budowlanych pod budownictwo mieszkaniowe oraz działalność produkcyjno - usługową."**

**Program nr I A/17**

PROJEKT NAZWA	ZADANIE NAZWA	WYKONAWCA	WYMAGANE ŚRODKI FINANSOWE	ŹRÓDŁA FINANSOWANIA/PARTNERZY PROJEKTU
		OSOBA ODPOWIEDZIALNA		
<b>Projekt budowy bazy danych terenów pod budownictwo mieszkaniowe oraz działalność produkcyjno-usługową na podstawie planów zagospodarowania przestrzennego gmin P 17/1</b>	Budowa kompleksowej bazy danych o gruntach budowlanych i pod działalność gospodarczą na szczeblu powiatu bez względu na formę własności tych gruntów <b>Z 17/1/1</b>		KOSZT CAŁKOWITY:  ŚRODKI WŁASNE:	
			KOSZT CAŁKOWITY:  ŚRODKI WŁASNE:	
<b>Projekt promocji terenów pod budownictwo mieszkaniowe oraz działalność produkcyjno-usługową P 17/2</b>	Wydanie informatora o atrakcyjnych terenach inwestycyjnych <b>Z 17/2/1</b>		KOSZT CAŁKOWITY:  ŚRODKI WŁASNE:	
	Zamieszczenie oferty na stronach www powiatu i gmin <b>Z 17/2/2</b>		KOSZT CAŁKOWITY:  ŚRODKI WŁASNE:	

	Udział Powiatu w targach inwestycyjnych <b>Z 17/2/3</b>		KOSZT CAŁKOWITY: — ŚRODKI WŁASNE: —	
			KOSZT CAŁKOWITY: — ŚRODKI WŁASNE: —	
			KOSZT CAŁKOWITY: — ŚRODKI WŁASNE: —	
			KOSZT CAŁKOWITY: — ŚRODKI WŁASNE: —	
			KOSZT CAŁKOWITY: — ŚRODKI WŁASNE: —	

**RAZEM PROGRAM:**  
**KOSZT CAŁKOWITY:**  
**ŚRODKI WŁASNE:**

**Program Operacyjny: "Program wspierania małej i średniej przedsiębiorczości i inwestycji sprzyjających rozwojowi Powiatu."  
Program nr I B/18**

PROJEKT NAZWA	ZADANIE NAZWA	WYKONAWCA	WYMAGANE ŚRODKI FINANSOWE	ŹRÓDŁA FINANSOWANIA/PARTNERZY PROJEKTU
		OSOBA ODPOWIEDZIALNA		
<b>Stworzenie systemu doradztwa dla MSP P 18/1</b>	Inkubator Przedsiębiorczości w Żarach – rozwój i współpraca z gminami <b>Z 18/1/1</b>		KOSZT CAŁKOWITY:  ŚRODKI WŁASNE:	
	Powiatowe Centrum Wspierania Biznesu – ośrodek doradztwa dla małych i średnich przedsiębiorstw <b>Z 18/1/2</b>		KOSZT CAŁKOWITY:  ŚRODKI WŁASNE:	
			KOSZT CAŁKOWITY:  ŚRODKI WŁASNE:	
<b>Promocja obszarów gospodarczych w Powiecie P 18/2</b>	Wprowadzenie ulg podatkowych dla inwestorów w poszczególnych obszarach powiatu <b>Z 18/2/1</b>		KOSZT CAŁKOWITY:  ŚRODKI WŁASNE:	

	Doradztwo inwestycyjne poprzez komórki gminne Centrum Wspierania Biznesu. <b>Z 18/2/2</b>		KOSZT CAŁKOWITY: - ŚRODKI WŁASNE: -
			KOSZT CAŁKOWITY: - ŚRODKI WŁASNE: -
			KOSZT CAŁKOWITY: - ŚRODKI WŁASNE: -
			KOSZT CAŁKOWITY: - ŚRODKI WŁASNE: -
			KOSZT CAŁKOWITY: - ŚRODKI WŁASNE: -

**RAZEM PROGRAM:**  
**KOSZT CAŁKOWITY:**  
**ŚRODKI WŁASNE:**

**Program Operacyjny: "Podjęcie działań w kierunku stałego podwyższania poziomu wykształcenia mieszkańców."  
Program nr III H/19**

PROJEKT NAZWA	ZADANIE NAZWA	WYKONAWCA	WYMAGANE ŚRODKI FINANSOWE	ŹRÓDŁA FINANSOWANIA/PARTNERZY PROJEKTU
		OSOBA ODPOWIEDZIALNA		
<b>Wyrównanie szans edukacyjnych mieszkańców P 19/1</b>	Stworzenie powiatowego systemu pomocy dzieciom wybitnie zdolnym <b>Z 19/1/1</b>		KOSZT CAŁKOWITY: ŚRODKI WŁASNE:	
	Zmniejszenie barier edukacyjnych dla dzieci z obszarów ubóstwa, dzieci z obszarów wiejskich <b>Z 19/1/2</b>		KOSZT CAŁKOWITY: ŚRODKI WŁASNE:	
	Likwidacja barier edukacyjnych dla dzieci niepełnosprawnych – system pracy chronionej i przyuczenia do zawodu <b>Z 19/1/3</b>		KOSZT CAŁKOWITY: ŚRODKI WŁASNE:	
			KOSZT CAŁKOWITY: ŚRODKI WŁASNE:	

**RAZEM PROGRAM:  
KOSZT CAŁKOWITY:  
ŚRODKI WŁASNE:**

**Program Operacyjny: "Profilaktyki uzależnień i problemów społecznych".**  
**Program nr IV/20**

PROJEKT NAZWA	ZADANIE NAZWA	WYKONAWCA	WYMAGANE ŚRODKI FINANSOWE	ŹRÓDŁA FINANSOWANIA/PARTNERZY PROJEKTU
		OSOBA ODPOWIEDZIALNA		
<b>Opracować system profilaktyki w powiecie P 20/1</b>	Aktywizacja szkolnego środowiska wychowawców (profilaktyka I stopnia) <b>Z 20/1/1</b>		KOSZT CAŁKOWITY: — ŚRODKI WŁASNE: —	
	Stworzenie gimnazjalnych sieci współpracy profilaktyki wychowawczej (I i II stopień profilaktyki) <b>Z 20/1/2</b>		KOSZT CAŁKOWITY: — ŚRODKI WŁASNE: —	
	Stworzenie powiatowej sieci współpracy wychowawczej (I i II stopień profilaktyki) <b>Z 20/1/3</b>		KOSZT CAŁKOWITY: — ŚRODKI WŁASNE: —	
	Rozwój Powiatowego Ośrodka Profilaktyki i Uzależnień <b>Z 20/1/4</b>		KOSZT CAŁKOWITY: — ŚRODKI WŁASNE: —	



<p><b>Projekt socjoterapeutyczny dla dzieci i młodzieży z rodzin dysfunkcyjnych z problemem alkoholowym lub rodzin zagrożonych dysfunkcjami społecznymi P 20/2</b></p>			<p>KOSZT CAŁKOWITY:</p> <p>—</p> <p>ŚRODKI WŁASNE:</p> <p>—</p>	
			<p>KOSZT CAŁKOWITY:</p> <p>—</p> <p>ŚRODKI WŁASNE:</p> <p>—</p>	
			<p>KOSZT CAŁKOWITY:</p> <p>—</p> <p>ŚRODKI WŁASNE:</p> <p>—</p>	

**RAZEM PROGRAM:  
KOSZT CAŁKOWITY:  
ŚRODKI WŁASNE:**

**Program Operacyjny: "Program promocji powiatu"**  
**Program nr III B/21**

PROJEKT NAZWA	ZADANIE NAZWA	WYKONAWCA	WYMAGANE ŚRODKI FINANSOWE	ŹRÓDŁA FINANSOWANIA/PARTNERZY PROJEKTU
		OSOBA ODPOWIEDZIALNA		
<b>Tworzenie korzystnego wizerunku powiatu P 21/1</b>	Kształcenie pracowników samorządowych zajmujących się promocją <b>Z 21/1/1</b>		KOSZT CAŁKOWITY: ŚRODKI WŁASNE:	
	Tworzenie publicity – (Public Relation) kontakty z mediami <b>Z 21/1/2</b>		KOSZT CAŁKOWITY: ŚRODKI WŁASNE:	
	Starostwo Powiatowe – wymiana okien, remont pomieszczeń II i III piętra <b>Z 3/1/3</b>		KOSZT CAŁKOWITY: 420000 ŚRODKI WŁASNE: 420000	Budżet Powiatu

**RAZEM PROGRAM: 420000**  
**KOSZT CAŁKOWITY: 420000**  
**ŚRODKI WŁASNE: 420000**

**Program Operacyjny: "Program modernizacji i budowy sieci komunikacyjnej powiatu"**  
**Program nr II C/22**

PROJEKT NAZWA	ZADANIE NAZWA	WYKONAWCA	WYMAGANE ŚRODKI FINANSOWE	ŹRÓDŁA FINANSOWANIA/PARTNERZY PROJEKTU
		OSOBA ODPOWIEDZIALNA		
<b>Projekt budowy i modernizacji dróg strategicznym Powiatu Żarskiego P 22/1</b>	Przebudowa drogi powiatowej nr 1111 F Trzebiel ul. Kościuszki <b>Z 22/1/1</b>	Wydział Komunikacji, Transportu i Dróg Powiatowych Naczelnik Wydziału Komunikacji, Transportu i Dróg Powiatowych	KOSZT CAŁKOWITY: 1294996 — ŚRODKI WŁASNE: 390000	Budżet Powiatu Środki Unii Europejskiej
	Przebudowa drogi powiatowej nr 1106 F – od drogi wojewódzkiej nr 289 – Janiszowice – granica powiatu <b>Z 22/1/2</b>	Wydział Komunikacji, Transportu i Dróg Powiatowych Naczelnik Wydziału Komunikacji, Transportu i Dróg Powiatowych	KOSZT CAŁKOWITY: 3000000 — ŚRODKI WŁASNE: 1000000	Budżet Powiatu Środki Unii Europejskiej
	Przebudowa drogi powiatowej nr 1076 F Złotnik – Olszyniec – Marszów - Żary <b>Z 22/1/3</b>	Wydział Komunikacji, Transportu i Dróg Powiatowych Naczelnik Wydziału Komunikacji, Transportu i Dróg Powiatowych	KOSZT CAŁKOWITY: 350000 — ŚRODKI WŁASNE: 120000	Budżet Powiatu Środki Unii Europejskiej
	Przebudowa drogi powiatowej nr 1093 F – Żary – Łaz – Mirostowice Dolne <b>Z 22/1/4</b>	Wydział Komunikacji, Transportu i Dróg Powiatowych Naczelnik Wydziału Komunikacji, Transportu i Dróg Powiatowych	KOSZT CAŁKOWITY: 8000000 — ŚRODKI WŁASNE: 2700000	Budżet Powiatu Środki Unii Europejskiej

	Przebudowa drogi powiatowej nr 1116 f Lipinki Łużyckie – Sieniawa Żarska – do drogi krajowej nr 12 <b>Z 22/1/5</b>	Wydział Komunikacji, Transportu i Dróg Powiatowych Naczelnik Wydziału Komunikacji, Transportu i Dróg Powiatowych	KOSZT CAŁKOWITY: 500000 - ŚRODKI WŁASNE: 200000	Budżet Powiatu Środki Unii Europejskiej
	Przebudowa drogi powiatowej nr 1125 F Chocicz – Stara Woda – Budziechów - Białków <b>Z 22/1/6</b>	Wydział Komunikacji, Transportu i Dróg Powiatowych Naczelnik Wydziału Komunikacji, Transportu i Dróg Powiatowych	KOSZT CAŁKOWITY: 6000000 - ŚRODKI WŁASNE: 2000000	Budżet Powiatu Środki Unii Europejskiej
	Przebudowa drogi powiatowej nr 1076 F Żary – Lubomyśl - Złotnik <b>Z 22/1/7</b>	Wydział Komunikacji, Transportu i Dróg Powiatowych Naczelnik Wydziału Komunikacji, Transportu i Dróg Powiatowych	KOSZT CAŁKOWITY: 3600000 - ŚRODKI WŁASNE: 1200000	Budżet Powiatu Środki Unii Europejskiej
	Przebudowa drogi powiatowej nr 1171 F – od drogi wojewódzkiej nr 287 – Jasień – Zabłocie do drogi wojewódzkiej nr 289 <b>Z 22/1/8</b>	Wydział Komunikacji, Transportu i Dróg Powiatowych Naczelnik Wydziału Komunikacji, Transportu i Dróg Powiatowych	KOSZT CAŁKOWITY: 9000000 - ŚRODKI WŁASNE: 3000000	Budżet Powiatu Środki Unii Europejskiej
	Przebudowa drogi powiatowej nr 1080 F Żary – Mirostowice Dolne - Lubieszów <b>Z 22/1/9</b>	Wydział Komunikacji, Transportu i Dróg Powiatowych Naczelnik Wydziału Komunikacji, Transportu i Dróg Powiatowych	KOSZT CAŁKOWITY: 3000000 - ŚRODKI WŁASNE: 3000000	Budżet Powiatu

<p>Przebudowa drogi powiatowej nr 1078 F Straszów – Silno Małe <b>Z 22/1/10</b></p>	<p>Wydział Komunikacji, Transportu i Dróg Powiatowych Naczelnik Wydziału Komunikacji, Transportu i Dróg Powiatowych</p>	<p>KOSZT CAŁKOWITY: 2365000 — ŚRODKI WŁASNE: 880000</p>	<p>Budżet Powiatu Środki SAPARD i innych programów Unii Europejskiej</p>
<p>Przebudowa drogi powiatowej nr 1076 F Żary – Lubomyśl - Złotnik <b>Z 22/1/11</b></p>	<p>Wydział Komunikacji, Transportu i Dróg Powiatowych Naczelnik Wydziału Komunikacji, Transportu i Dróg Powiatowych</p>	<p>KOSZT CAŁKOWITY: 1923866,82 (netto) — ŚRODKI WŁASNE: 650000</p>	<p>Budżet Powiatu Środki Unii Europejskiej</p>
<p>Przebudowa drogi powiatowej nr 1076 F Żary – Lubomyśl - Złotnik <b>Z 22/1/12</b></p>	<p>Wydział Komunikacji, Transportu i Dróg Powiatowych Naczelnik Wydziału Komunikacji, Transportu i Dróg Powiatowych</p>	<p>KOSZT CAŁKOWITY: 1326730 — ŚRODKI WŁASNE: 700000</p>	<p>Budżet Powiatu SAPARD</p>
<p>Przebudowa drogi powiatowej nr 1098 F Brody – Grężawa - Tuplice <b>Z 22/1/13</b></p>	<p>Wydział Komunikacji, Transportu i Dróg Powiatowych Naczelnik Wydziału Komunikacji, Transportu i Dróg Powiatowych</p>	<p>KOSZT CAŁKOWITY: 880000 — ŚRODKI WŁASNE: 480000</p>	<p>Budżet Powiatu SAPARD</p>
<p>Przebudowa drogi powiatowej nr 1098 F Brody – Grężawa - Tuplice <b>Z 22/1/14</b></p>	<p>Wydział Komunikacji, Transportu i Dróg Powiatowych Naczelnik Wydziału Komunikacji, Transportu i Dróg Powiatowych</p>	<p>KOSZT CAŁKOWITY: 3000000 — ŚRODKI WŁASNE: 1000000</p>	<p>Budżet Powiatu Środki Unii Europejskiej</p>

	Modernizacja dróg powiatowych – Lubomyśl – Złotnik – Etap C <b>Z 22/1/15</b>	Wydział Komunikacji, Transportu i Dróg Powiatowych Naczelnik Wydziału Komunikacji, Transportu i Dróg Powiatowych	KOSZT CAŁKOWITY: 1088843 - ŚRODKI WŁASNE: 645856	Budżet Powiatu SAPARD
	Modernizacja dróg powiatowych – Straszów – do drogi krajowej do granicy powiatu – Etap I <b>Z 22/1/16</b>	Wydział Komunikacji, Transportu i Dróg Powiatowych Naczelnik Wydziału Komunikacji, Transportu i Dróg Powiatowych	KOSZT CAŁKOWITY: 1221209 - ŚRODKI WŁASNE: 700032	Budżet Powiatu SAPARD
	Modernizacja dróg powiatowych – Lubomyśl – Złotnik Etap B <b>Z 22/1/17</b>	Wydział Komunikacji, Transportu i Dróg Powiatowych Naczelnik Wydziału Komunikacji, Transportu i Dróg Powiatowych	KOSZT CAŁKOWITY: 2058538 - ŚRODKI WŁASNE: 617562	Budżet Powiatu ZPORR
	Modernizacja dróg powiatowych – Straszów – do drogi krajowej – do granicy powiatu Etap II <b>Z 22/1/18</b>	Wydział Komunikacji, Transportu i Dróg Powiatowych Naczelnik Wydziału Komunikacji, Transportu i Dróg Powiatowych	KOSZT CAŁKOWITY: 1165000 - ŚRODKI WŁASNE: 349500	Budżet Powiatu ZPORR
	Modernizacja dróg powiatowych – Gręzawa - Tuplice Etap I <b>Z 22/1/19</b>	Wydział Komunikacji, Transportu i Dróg Powiatowych Naczelnik Wydziału Komunikacji, Transportu i Dróg Powiatowych	KOSZT CAŁKOWITY: 998412 - ŚRODKI WŁASNE: 571317	Budżet Powiatu SAPARD

	<p>Modernizacja dróg powiatowych – Grzędzawa - Tuplice Etap II <b>Z 22/1/20</b></p>	<p>Wydział Komunikacji, Transportu i Dróg Powiatowych Naczelnik Wydziału Komunikacji, Transportu i Dróg Powiatowych</p>	<p>KOSZT CAŁKOWITY: 3000000</p> <hr/> <p>ŚRODKI WŁASNE: 900000</p>	<p>Budżet Powiatu ZPORR</p>
	<p>Modernizacja dróg powiatowych – Budziechów - Biazków Etap I <b>Z 22/1/21</b></p>	<p>Wydział Komunikacji, Transportu i Dróg Powiatowych Naczelnik Wydziału Komunikacji, Transportu i Dróg Powiatowych</p>	<p>KOSZT CAŁKOWITY: 2000000</p> <hr/> <p>ŚRODKI WŁASNE: 600000</p>	<p>Budżet Powiatu ZPORR</p>
	<p>Wydział Dróg- zakup sprzętu <b>Z 22/1/22</b></p>		<p>KOSZT CAŁKOWITY: 120000</p> <hr/> <p>ŚRODKI WŁASNE: 120000</p>	<p>Budżet Powiatu</p>

**RAZEM PROGRAM: 55892594,82**  
**KOSZT CAŁKOWITY: 55892594,82**  
**ŚRODKI WŁASNE: 21824267**

**Program Operacyjny: "Program modernizacji i rozbudowy sieci telekomunikacyjnej"**  
**Program nr II A/23**

PROJEKT NAZWA	ZADANIE NAZWA	WYKONAWCA	WYMAGANE ŚRODKI FINANSOWE	ŹRÓDŁA FINANSOWANIA/PARTNERZY PROJEKTU
		OSOBA ODPOWIEDZIALNA		
<b>Dostosowanie sieci telekomunikacyjnej do potrzeb Internetu P 23/1</b>	Wymiana central i łączy dla potrzeb internetu <b>Z 23/1/1</b>		KOSZT CAŁKOWITY:  ŚRODKI WŁASNE:	
	Zagęszczenie istniejącej sieci bezprzewodowej <b>Z 23/1/2</b>		KOSZT CAŁKOWITY:  ŚRODKI WŁASNE:	
<b>Projekt powszechnego dostępu do Internetu P 23/2</b>			KOSZT CAŁKOWITY:  ŚRODKI WŁASNE:	
			KOSZT CAŁKOWITY:  ŚRODKI WŁASNE:	

**RAZEM PROGRAM:**  
**KOSZT CAŁKOWITY:**  
**ŚRODKI WŁASNE:**



**Program Operacyjny: "Program budowy i modernizacji infrastruktury medycznej i opieki społecznej"**  
**Program nr II B/24**

PROJEKT NAZWA	ZADANIE NAZWA	WYKONAWCA	WYMAGANE ŚRODKI FINANSOWE	ŹRÓDŁA FINANSOWANIA/PARTNERZY PROJEKTU
		OSOBA ODPOWIEDZIALNA		
<b>Projekt restrukturyzacji Szpitala Powiatowego. P 24/ 1</b>	Oddział Opieki Paliatywnej <b>Z 24/1/1</b>		KOSZT CAŁKOWITY:  ŚRODKI WŁASNE:	
			KOSZT CAŁKOWITY:  ŚRODKI WŁASNE:	
<b>Projekt rewitalizacji usług w zakresie opieki społecznej P 24/2</b>	Utworzenie jadalni dla mieszkańców Domu Pomocy Społecznej w Lubsku <b>Z 24/2/1</b>	Dom Pomocy Społecznej w Lubsku  Dyrektor Domu Pomocy Społecznej w Lubsku	KOSZT CAŁKOWITY: 390430  ŚRODKI WŁASNE: 30400	Starostwo Powiatowe w Żarach
	Remont – odnowa elewacji budynku Domu Pomocy Społecznej w Miłowicach wraz z wymianą okien i drzwi tarasowych, wykonanie uszczelnienia tarasu. <b>Z 24/2/2</b>	Dom Pomocy Społecznej w Miłowicach  Barbara Litewka – Dyrektor Domu Pomocy Społecznej w Miłowicach	KOSZT CAŁKOWITY: 150000  ŚRODKI WŁASNE: -	Starostwo Powiatowe w Żarach

	<p>Rozbudowa Domu Pomocy Społecznej w Miłowicach pod kątem likwidacji barier architektonicznych i pozyskania dodatkowych powierzchni na pomieszczenia sanitarno-higieniczne, pokoje mieszkalne, sale do terapii. <b>Z 24/2/3</b></p>	<p>Dom Pomocy Społecznej w Miłowicach</p> <p>Barbara Litewka – Dyrektor Domu Pomocy Społecznej w Miłowicach</p>	<p>KOSZT CAŁKOWITY: 1000000</p> <p>ŚRODKI WŁASNE: -</p>	<p>Starostwo Powiatowe w Żarach PFRON</p>
	<p>Utwardzenie drogi dojazdowej do budynku Domu Pomocy Społecznej w Miłowicach i budowa placu postojowo-manewrowego przed budynkiem, wymiana i uzupełnienie ogrodzenia terenu. <b>Z 24/2/4</b></p>	<p>Dom Pomocy Społecznej w Miłowicach</p> <p>Barbara Litewka – Dyrektor Domu Pomocy Społecznej w Miłowicach</p>	<p>KOSZT CAŁKOWITY: 250000</p> <p>ŚRODKI WŁASNE: -</p>	<p>Starostwo Powiatowe w Żarach Fundusz Ochrony Środowiska</p>
	<p>Dom Spokojnej Starości <b>Z 24/2/5</b></p>		<p>KOSZT CAŁKOWITY: ŚRODKI WŁASNE:</p>	

	Wykonanie chodnika z łupka granitowego na terenie rekreacyjnym Domu Pomocy Społecznej w Żarach <b>Z 24/2/6</b>	Dom Pomocy Społecznej w Żarach  Dyrektor Domu Pomocy Społecznej w Żarach	KOSZT CAŁKOWITY: 5000  ŚRODKI WŁASNE: 1500	Środki z PFRON Środki z Unii Europejskiej
	Przebudowa wejścia do budynku, przebudowa łazienki na parterze Domu Pomocy Społecznej w Żarach <b>Z 24/2/7</b>	Dom Pomocy Społecznej w Żarach  Dyrektor Domu Pomocy Społecznej w Żarach	KOSZT CAŁKOWITY: 28000  ŚRODKI WŁASNE: 8500	Środki z PFRON Środki z Unii Europejskiej
	Budowa windy towarowo-osobowej wraz z dobudową skrzydła usługowo-mieszkalnego Domu Pomocy Społecznej w Żarach <b>Z 24/2/8</b>	Dom Pomocy Społecznej w Żarach  Dyrektor Domu Pomocy Społecznej w Żarach	KOSZT CAŁKOWITY: 1700000  ŚRODKI WŁASNE: 510000	Środki z PFRON Środki z Unii Europejskiej
	Przebudowa poddasza kuchni Domu Pomocy Społecznej w Żarach <b>Z 24/2/9</b>	Dom Pomocy Społecznej w Żarach  Dyrektor Domu Pomocy Społecznej w Żarach	KOSZT CAŁKOWITY: 270000  ŚRODKI WŁASNE: 81000	Środki z PFRON Środki z Unii Europejskiej
	DPS w Żarach – remont kotłowni <b>Z 24/2/10</b>	Dom Pomocy Społecznej w Żarach  Dyrektor Domu Pomocy Społecznej w Żarach	KOSZT CAŁKOWITY: 280000  ŚRODKI WŁASNE: 140000	Starostwo Powiatowe w Żarach WFOŚiGW

	Państwowy Dom Dziecka w Łęknicy – remont kotłowni <b>Z 24/2/11</b>		KOSZT CAŁKOWITY: 80000 - ŚRODKI WŁASNE: 40000	Starostwo Powiatowe w Żarach WFOŚiGW
	Poradnia Psychologiczno-Pedagogiczna w Lubsku – remont kotłowni <b>Z 24/2/12</b>		KOSZT CAŁKOWITY: 125000 - ŚRODKI WŁASNE: -	ZPORR WFOŚiGW
	DPS Żary – remont dachu, wymiana dachu <b>Z 24/2/13</b>	Dom Pomocy Społecznej w Żarach  Dyrektor Domu Pomocy Społecznej w Żarach	KOSZT CAŁKOWITY: 44676 - ŚRODKI WŁASNE: 44676	

**RAZEM PROGRAM: 4323106**  
**KOSZT CAŁKOWITY: 4323106**  
**ŚRODKI WŁASNE: 856076**

**Program Operacyjny: „Program upowszechnienia aktywnego wypoczynku”  
Program nr III A/25**

PROJEKT NAZWA	ZADANIE NAZWA	WYKONAWCA	WYMAGANE ŚRODKI FINANSOWE	ŹRÓDŁA FINANSOWANIA/PARTNERZY PROJEKTU
		OSOBA ODPOWIEDZIALNA		
<b>Budowy szlaków rowerowych P 25/1</b>	Inwestycje w szlaki i ścieżki rowerowe <b>Z 25/1/1</b>		KOSZT CAŁKOWITY: — ŚRODKI WŁASNE: —	
			KOSZT CAŁKOWITY: — ŚRODKI WŁASNE: —	
<b>Turystyka konna P 25/2</b>	Budowa stadnin <b>Z 25/2/1</b>		KOSZT CAŁKOWITY: — ŚRODKI WŁASNE: —	
			KOSZT CAŁKOWITY: — ŚRODKI WŁASNE: —	
<b>Turystyka wodna P 25/3</b>			KOSZT CAŁKOWITY: — ŚRODKI WŁASNE: —	

<p><b>Budowa obiektów sportowo-rekreacyjnych P 25/4</b></p>	<p>Budowa sal gimnastycznych przy szkołach <b>Z 25/4/1</b></p>		<p>KOSZT CAŁKOWITY:</p>	
			<p>ŚRODKI WŁASNE:</p>	
			<p>KOSZT CAŁKOWITY:</p>	
			<p>ŚRODKI WŁASNE:</p>	

**RAZEM PROGRAM:  
KOSZT CAŁKOWITY:  
ŚRODKI WŁASNE:**

**Program Operacyjny: „Program opracowania systemu wspierania osób niepełnosprawnych w powiecie „  
Program nr I A/26**

PROJEKT NAZWA	ZADANIE NAZWA	WYKONAWCA	WYMAGANE ŚRODKI FINANSOWE	ŹRÓDŁA FINANSOWANIA/PARTNERZY PROJEKTU
		OSOBA ODPOWIEDZIALNA		
<b>Pomoc osobom niepełnosprawnym P 26/1</b>	Wspieranie rodzin posiadających niepełnosprawnych członków rodzin <b>Z 26/1/1</b>		KOSZT CAŁKOWITY: ŚRODKI WŁASNE:	
	Wsparcie dla osób upośledzonych umysłowo, warsztaty terapii zajęciowej, tworzenie ośrodków <b>Z 26/1/2</b>		KOSZT CAŁKOWITY: ŚRODKI WŁASNE:	
			KOSZT CAŁKOWITY: ŚRODKI WŁASNE:	

**RAZEM PROGRAM:  
KOSZT CAŁKOWITY:  
ŚRODKI WŁASNE:**

**Program Operacyjny: „Program polityki prorodzinnej”  
Program nr IV/27**

PROJEKT NAZWA	ZADANIE NAZWA	WYKONAWCA	WYMAGANE ŚRODKI FINANSOWE	ŹRÓDŁA FINANSOWANIA/PARTNERZY PROJEKTU
		OSOBA ODPOWIEDZIALNA		
<b>Stworzenie systemu rodzinnej opieki zastępczej P 27/1</b>	Stworzenie banku rodzin zastępczych <b>Z 27/1/1</b>		KOSZT CAŁKOWITY: — ŚRODKI WŁASNE: —	
	Utworzenie rodzinnych domów dziecka <b>Z 27/1/2</b>		KOSZT CAŁKOWITY: — ŚRODKI WŁASNE: —	
			KOSZT CAŁKOWITY: — ŚRODKI WŁASNE: —	
<b>Wspieranie rodzin naturalnych P 27/2</b>	Stworzenie systemu terapii rodzinnej dla rodzin naturalnych w sytuacjach kryzysowych <b>Z 27/2/1</b>		KOSZT CAŁKOWITY: — ŚRODKI WŁASNE: —	
			KOSZT CAŁKOWITY: — ŚRODKI WŁASNE: —	



			KOSZT CAŁKOWITY:	
			ŚRODKI WŁASNE:	
			KOSZT CAŁKOWITY:	
			ŚRODKI WŁASNE:	
			KOSZT CAŁKOWITY:	
			ŚRODKI WŁASNE:	

**RAZEM PROGRAM:**  
**KOSZT CAŁKOWITY:**  
**ŚRODKI WŁASNE:**

**Program Operacyjny: „Stworzenie kompleksowego systemu edukacji ekologicznej w powiecie”  
Program nr III H/28**

PROJEKT NAZWA	ZADANIE NAZWA	WYKONAWCA	WYMAGANE ŚRODKI FINANSOWE	ŹRÓDŁA FINANSOWANIA/PARTNERZY PROJEKTU
		OSOBA ODPOWIEDZIALNA		
<b>Edukacja ekologiczna P 28/1</b>	Stworzenie Centrum Edukacji Ekologicznej <b>Z 28/1/1</b>		KOSZT CAŁKOWITY: — ŚRODKI WŁASNE: —	
			KOSZT CAŁKOWITY: — ŚRODKI WŁASNE: —	
			KOSZT CAŁKOWITY: — ŚRODKI WŁASNE: —	
			KOSZT CAŁKOWITY: — ŚRODKI WŁASNE: —	

**RAZEM PROGRAM:  
KOSZT CAŁKOWITY:  
ŚRODKI WŁASNE:**

**Program Operacyjny: „Program wykorzystania walorów regionu na potrzeby turystyki”.  
Program nr III B/29**

PROJEKT NAZWA	ZADANIE NAZWA	WYKONAWCA	WYMAGANE ŚRODKI FINANSOWE	ŹRÓDŁA FINANSOWANIA/PARTNERZY PROJEKTU
		OSOBA ODPOWIEDZIALNA		
<b>Projekt utworzenia regionalnego centrum informacji turystycznej P 29/1</b>	Regionalna sieć informacji turystycznej w oparciu o Internet <b>Z 29/1/1</b>		KOSZT CAŁKOWITY:  ŚRODKI WŁASNE:	
			KOSZT CAŁKOWITY:  ŚRODKI WŁASNE:	
<b>Rozwój infrastruktury okoloturystycznej P 29/2</b>			KOSZT CAŁKOWITY:  ŚRODKI WŁASNE:	

**RAZEM PROGRAM:  
KOSZT CAŁKOWITY:  
ŚRODKI WŁASNE:**

**Program Operacyjny: „Zwiększenie możliwości zatrudnieniowej mieszkańców Powiatu”.**  
**Program nr I A/30**

PROJEKT NAZWA	ZADANIE NAZWA	WYKONAWCA	WYMAGANE ŚRODKI FINANSOWE	ŹRÓDŁA FINANSOWANIA/PARTNERZY PROJEKTU
		OSOBA ODPOWIEDZIALNA		
<b>Likwidacja barier istniejących przy zatrudnianiu bezrobotnych i absolwentów P 30/1</b>	Dostosowanie programów kształcenia młodzieży do potrzeb rynku pracy <b>Z 30/1/1</b>		KOSZT CAŁKOWITY:  ŚRODKI WŁASNE:	
	Stworzenie systemu kształcenia dorosłych <b>Z 30/1/2</b>		KOSZT CAŁKOWITY:  ŚRODKI WŁASNE:	
	Kompleksowy remont budynku Powiatowego Urzędu Pracy w Żarach Filia w Lubsku <b>Z 30/1/3</b>	Powiatowy Urząd Pracy  Jerzy Zankowicz – Zastępca Kierownika PUP ds. Filii	KOSZT CAŁKOWITY: 266800  ŚRODKI WŁASNE: 96600	Budżet Powiatu Zakład Doskonalenia Zawodowego w Lubsku Ośrodek Sportu i Rekreacji w Lubsku PGKiM Lubsko
			KOSZT CAŁKOWITY:  ŚRODKI WŁASNE:	

**RAZEM PROGRAM: 266800**  
**KOSZT CAŁKOWITY: 266800**  
**ŚRODKI WŁASNE: 96600**

**Program Operacyjny: " Odnowa środowiska naturalnego Powiatu Żarskiego "**  
**Program nr III E/31**

PROJEKT NAZWA	ZADANIE NAZWA	WYKONAWCA	WYMAGANE ŚRODKI FINANSOWE	ŹRÓDŁA FINANSOWANIA/PARTNERZY PROJEKTU
		OSOBA ODPOWIEDZIALNA		
<b>Tworzenie warunków dla rozwoju ekologicznych źródeł energii P 31/1</b>			KOSZT CAŁKOWITY:	
			ŚRODKI WŁASNE:	
<b>Poprawa jakości wody pitnej P 31/2</b>			KOSZT CAŁKOWITY:	
			ŚRODKI WŁASNE:	
<b>Projekt konsolidacji przedsięwzięć proekologicznych na szczeblu powiatu P 31/3</b>	Tworzenie projektów scalania inwestycji proekologicznych o charakterze ponadlokalnym <b>Z 31/3/1</b>		KOSZT CAŁKOWITY:	
			ŚRODKI WŁASNE:	
			KOSZT CAŁKOWITY:	
			ŚRODKI WŁASNE:	

**RAZEM PROGRAM:**  
**KOSZT CAŁKOWITY:**  
**ŚRODKI WŁASNE:**

**Program Operacyjny: "Kompleksowy program gospodarki odpadami"**  
**Program nr II A/32**

PROJEKT NAZWA	ZADANIE NAZWA	WYKONAWCA	WYMAGANE ŚRODKI FINANSOWE	ŹRÓDŁA FINANSOWANIA/PARTNERZY PROJEKTU
		OSOBA ODPOWIEDZIALNA		
<b>Projekt zarządzania odpadami stałymi na szczeblu powiatu P 32/1</b>	Stworzenie systemu wykorzystywania odpadów wyselekcjonowanych <b>Z 32/1/1</b>		KOSZT CAŁKOWITY:  ŚRODKI WŁASNE:	
	Opracowanie programu utylicacji odpadów niebezpiecznych <b>Z 32/1/2</b>		KOSZT CAŁKOWITY:  ŚRODKI WŁASNE:	
			KOSZT CAŁKOWITY:  ŚRODKI WŁASNE:	

**RAZEM PROGRAM:**  
**KOSZT CAŁKOWITY:**  
**ŚRODKI WŁASNE:**

**Program Operacyjny: "Program modernizacji dróg wodnych w Powiecie"**  
**Program nr II A/33**

PROJEKT NAZWA	ZADANIE NAZWA	WYKONAWCA	WYMAGANE ŚRODKI FINANSOWE	ŹRÓDŁA FINANSOWANIA/PARTNERZY PROJEKTU
		OSOBA ODPOWIEDZIALNA		
<b>Rewitalizacja szlaków wodnych P 33/1</b>			KOSZT CAŁKOWITY: — ŚRODKI WŁASNE: —	
			KOSZT CAŁKOWITY: — ŚRODKI WŁASNE: —	
			KOSZT CAŁKOWITY: — ŚRODKI WŁASNE: —	

**RAZEM PROGRAM:**  
**KOSZT CAŁKOWITY:**  
**ŚRODKI WŁASNE:**

# **4.3. WIELOLETNI PLAN INWESTYCYJNY 2004-2006 (zintegrowana tabela zadań)**



**Tabela nr 4.3/1 Plan limitu wydatków na wieloletnie programy inwestycyjne na lata 2004-2006**

Lp.	Klasyfikacja Budżetowa	Nazwa instytucji i opis zadania	Okres realizacji	Łączne nakłady inwestycyjne (wartość kosztorysowa)	Dotychczasowe nakłady	Planowane wydatki w złotych					
						2004		2005		2006	
						Środki z budżetu Powiatu	Dofinansowanie	Środki z budżetu Powiatu	Dofinansowanie	Środki z budżetu Powiatu	Dofinansowanie
1.	60014	Modernizacja dróg powiatowych - Lubomyśl – Złotnik Etap C	2004	1088843		645.856	442.987 SAPARD				
2.	60014	Modernizacja dróg powiatowych - Straszów - do drogi krajowej do granicy powiatu - Etap I	2004	1.221.209		700.032	521177 SAPARD				
3.	60014	Modernizacja dróg powiatowych - Lubomyśl – Złotnik Etap B	2004-2005	2.058.538		388.160		229.402	1.440.976 ZPORR		
4.	60014	Modernizacja dróg powiatowych - Straszów - do drogi krajowej do granicy powiatu - Etap II	2004-2005	1.165.000				349.500	815.500 ZPORR		
5.	60014	Modernizacja dróg powiatowych - Gręzawa - Tuplice Etap I	2005	998.412				571.317	427.095 SAPARD		
6.	60014	Modernizacja dróg powiatowych - Gręzawa - Tuplice Etap II	2005	3.000.000				900.000	2.100.000 ZPORR		
7.	60014	Modernizacja dróg powiatowych - Budzichów - Białków Etap I	2006	2.000.000						600.000	1.400.000 ZPORR
8.	75020	Starostwo Powiatowe – wymiana okien, remont pomieszczeń II i III piętra	2004-2006	420.000		200.000		110.000		110.000	
9.	75411	Rozbudowa i modernizacja budynku strażnicy jednostki ratowniczo-gaśniczej w Lubsku	1999-2004	4376000	3826000		550.000 dotacja z MF				
10.	80120	ZSO w Żarach – budowa hali sportowej	2003-2005	6.027.000	952.626	1.456.235	750.000 dotacja z MF	2.068.139	800.000 dotacja z MF		
11.	80130	ZSR w Żarach – remont kotłowni	2005	130.000					91.000 ZPORR 39.000 WFOŚiGW		
12.	80130	ZSOiE w Lubsku – remont kotłowni	2005	250.000					175.000 ZPORR 75.000 WFOŚiGW		
13.	85141	Ratownictwo medyczne	2003-04	211.000	111.000	100.000					
14.	85201	PDD w Łęknicy – remont kotłowni	2005	80.000						40.000	WFOŚiGW 40.000

PLAN ROZWOJU LOKALNEGO  
POWIATU ŻARSKIEGO

15.	85202	DPS w Żarach – remont kotłowni	2006	280.000						140.000	WFOŚiGW 140.000
16.	85403	SOSW w Lubsku – remont kotłowni	2005	280.000					196.000 ZPORR 84.000 WFOŚiGW		
17.	85406	PPP w Lubsku – remont kotłowni	2005	125.000					87.500 ZPORR 37.500 WFOŚiGW		
18.	85407	MDK w Żarach – remont kotłowni	2004	133.000			PFOŚiGW 133.000				
19.	75414	Obrona cywilna – rozbudowa Centrum Zarządzania	2004	25.000			25.000 dotacja z MF				
20.	60014	Wydział Dróg – zakup sprzętu	2004	120.000		120.000					
21	85202	DPS Żary – rem.dachu, wymiana okien	2004	44.676		44.676					
<b>O g ó ł e m</b>				<b>24.033.678</b>	<b>4.889.626</b>	<b>3.654.959</b>	<b>2.422.164</b>	<b>4.228.358</b>	<b>6.368.571</b>	<b>890.000</b>	<b>1.580.000</b>

**5.0. POWIĄZANIE  
PROJEKTÓW Z  
INNymi  
DZIAŁANIAMi NA  
TERENIE  
WOJEWÓDZTWA**

Poszczególne cele znajdujące się w wybranym wariantcie rozwoju Powiatu Żarskiego znajdują poparcie w Strategii Rozwoju Województwa Lubuskiego.

Cel priorytetowy pod nazwą **„Podjąć działania w kierunku pozyskania nowych inwestycji tworzących miejsca pracy”** znajduje swoje wsparcie w celu operacyjnym *„Aktywna promocja gospodarcza i pozyskiwanie inwestorów”*, umiejscowionym w celu głównym, jakim jest *„Rozwój przedsiębiorczości”*. Natomiast cel **„Wykorzystać integrację z Unią Europejską dla szybszego rozwoju powiatu”** poparty jest przez cel główny zamieszczony w strategii województwa pod nazwą *„Zapewnienie przestrzennej, gospodarczej i społecznej spójności regionu”*.

Cel **„Podjąć działania w kierunku rozwoju infrastruktury technicznej i ochrony środowiska”** będący celem niezbędnym dla Powiatu Żarskiego znajduje swoje wsparcie w celu głównym Strategii Rozwoju Województwa Lubuskiego pod nazwą *„Efektywne wykorzystanie zasobów środowiska naturalnego i kulturalnego”*, natomiast cel **„Podejmować działania na rzecz integracji gmin w powiecie i budowy struktur między gminnych w ramach Powiatu Żarskiego i Żagańskiego”** w celu głównym pod nazwą *„Zapewnienie przestrzennej, gospodarczej i społecznej spójności regionu”*. Kolejny cel pod nazwą **„Podjąć działania w kierunku rozbudowy infrastruktury drogowej”** poparty jest przez cel operacyjny *„Zapewnienie sprawnego systemu komunikacyjnego”*, który jest zlokalizowany w celu głównym strategii województwa pod nazwą *„Zapewnienie przestrzennej, gospodarczej i społecznej spójności regionu”*. Ostatni z celów niezbędnych **„Stworzyć optymalne warunki do wielofunkcyjnego rozwoju wsi”** znajduje swoje wsparcie w celu głównym *„Rozwój przedsiębiorczości”*.

Cele pierwszorzędne wybranego wariantu rozwoju, jakimi są m.in. cele: **„Podjąć działania na rzecz rozwoju gospodarki turystycznej na Łuku Mużakowa – unikalnej formacji geologiczno – przyrodniczej po obu stronach granicy”** oraz **„Podjąć działania w kierunku promowania dobrego położenia powiatu oraz jego walorów gospodarczo – turystycznych”** znajdują także swoje odzwierciedlenie w strategii województwa w celu *„Efektywne wykorzystanie zasobów środowiska naturalnego i kulturowego”*.

Cel **„Umożliwić rozwój i zwiększenie możliwych połączeń komunikacji publicznej”** poparty jest przez cel operacyjny zamieszczony w Strategii Rozwoju Województwa Lubuskiego pod nazwą *„Zapewnienie sprawnego systemu komunikacyjnego”*, który wchodzi w skład celu głównego *„Zapewnienie przestrzennej, gospodarczej i społecznej spójności regionu”*. Kolejne cele, którymi są **„Współdziałanie z gminami w zakresie rozwiązań gospodarki wodno-ściekowej”** oraz **„Umożliwienie lepszego wykorzystania**

**zasobów naturalnych**” znajdują swoje wsparcie odpowiednio w celach „*Zapewnienie przestrzennej, gospodarczej i społecznej spójności regionu*” oraz „*Efektywne wykorzystanie zasobów środowiska naturalnego i kulturalnego*”.

„**Podjąć działania w kierunku wykorzystania potencjału ludzkiego w celu rozwoju gospodarki**” oraz „**Podjąć działania w kierunku gospodarczego wykorzystania autostrady A 18 (Berlin – Wrocław)**” które także są celami pierwszorzędnymi poparte są poprzez cel zamieszczony w Strategii Rozwoju Województwa Lubuskiego pod nazwą „*Zapewnienie przestrzennej, gospodarczej i społecznej spójności regionu*”. Ostatni z celów pierwszorzędnych „**Podjąć działania w kierunku dostosowania kształcenia szkolnego do potrzeb lokalnego rynku**” znajduje swoje wsparcie w strategii województwa w celu „*Podniesienie poziomu wykształcenia społeczeństwa i zwiększenie potencjału innowacyjnego nauki i gospodarki*”, będącego także celem głównym strategii województwa.

# **6.0. OCZEKIWANE WSKAŹNIKI OSIĄGNIĘĆ PLANU ROZWOJU LOKALNEGO**

W trakcie realizacji planu oczekuje się osiągnąć następujące wskaźniki:

- zmniejszenie stopy bezrobocia w powiecie o 5%,
- poprawę komunikacji wewnętrznej (skrócenie czasu dojazdu do pracy),
- zmniejszenie tzw. niskiej emisji oraz stopnia zanieczyszczenia powietrza,
- zwiększenie powierzchni obiektów sportowych i dostępności mieszkańców powiatu do rekreacji i sportu masowego,
- skrócenie czasu udzielania pomocy przez służby ratownictwa medycznego,
- poprawa warunków (zwiększenie powierzchni) osób przebywających w placówkach pomocy społecznej.

Wszystkie oczekiwane wskaźniki znajdują swoje potwierdzenie w opracowywanych studiach wykonalności na poszczególne zadania określone w Wieloletnim Planie Inwestycyjnym. Zostaną one uściślone co do wielkości i czasu ich pełnej realizacji.

# **7.0. PLAN FINANSOWY NA LATA 2004-2012**



### 7.1. Ocena sytuacji finansowej Powiatu Żarskiego w latach 2000-2003 z uwzględnieniem planu budżetu na 2004r.

Do przeprowadzenia analizy sytuacji finansowej Powiatu Żarskiego wykorzystano dane sporządzone przez władze powiatu ujęte w sprawozdaniach z wykonania budżetu (przyjęto wielkości na ostatni dzień poszczególnych lat budżetowych, tj. wg wykonania) oraz w uchwale budżetowej na 2004r.

Ogólny obraz kształtowania się poszczególnych kategorii finansowych przedstawia tabela nr 1.

**Tabela 1.** Kształtowanie się wyników finansowych powiatu w latach 2000 – 2004 (w PLN).

Kategoria finansowa / rok	2000	2001	2002	2003	2004
<i>Dochody ogółem</i>	55 405 116	63 208 670	58 603 929	50 423 189	53 506 930
<i>Wydatki ogółem</i>	55 958 448	63 293 239	60 466 045	52 401 712	55 166 020
<i>Deficyt</i>	553 332	84 596	1 862 116	1 978 523	1 659 090

Z porównania tych danych wynika, że w badanym okresie realizacja dochodów i wydatków nie przebiegała równomiernie. Znaczny przyrost tych kategorii finansowych nastąpił w 2001r. Natomiast w latach 2002 i 2003 dochody, jak i wydatki, zmalały.

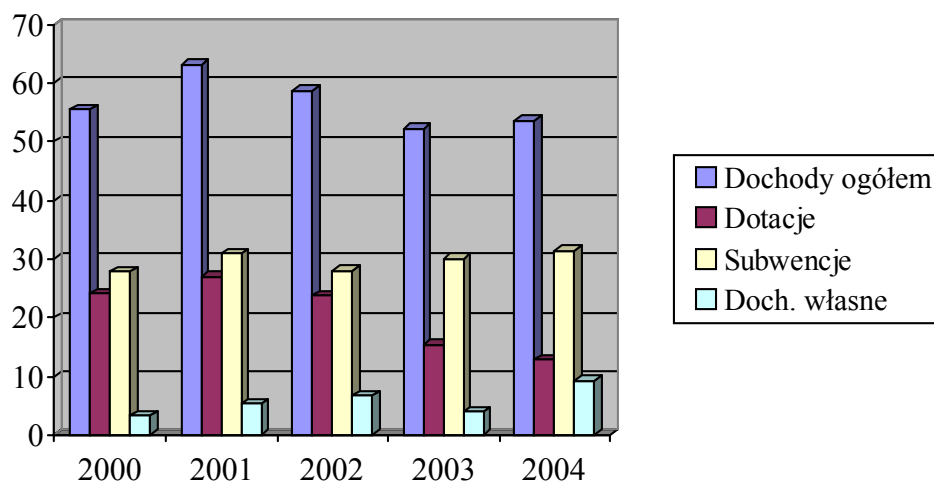
Dla oceny tego zjawiska konieczne jest porównanie struktury tych wielkości w poszczególnych latach.

### 7.2. Analiza struktury dochodów

W tabeli 2 zaprezentowano strukturę dochodów według najważniejszych źródeł, natomiast wykres 1 obrazuje graficznie przedmiotową strukturę (w mln zł).

**Tabela 2.** Struktura dochodów Powiatu Żarskiego (w PLN).

Wyszczególnienie	2000	2001	2002	2003	2004
<i>Dochody ogółem</i>	55 405 116	63 208 670	58 603 929	50 423 189	53 506 930
<i>Dotacje</i>	24 111 839	26 929 910	23 730 611	16 043 020	12 864 126
<i>Subwencje</i>	27 922 189	30 937 471	28 102 829	30 263 527	31 378 872
<i>Dochody własne</i>	3 371 088	5 341 289	6 770 489	4 116 642	9 263 923



**Wykres 1.** Struktura dochodów.

Z powyższej tabeli i wykresu wynika, że zdecydowany wpływ na kształtowanie się wielkości dochodów ogółem powiatu miały przede wszystkim otrzymywane subwencje i, w nieco mniejszym stopniu, dotacje. Dochody własne stanowiły średnio 10,3% dochodów ogółem i nie wpłynęły znacząco na kształtowanie się wielkości analizowanej kategorii finansowej. Zaznaczyć jednak należy, że dochody własne powiatu wykazują tendencję rosnącą, z wyjątkiem roku 2003.

W celu bliższego określenia przyczyn nierównomiernego kształtowania się wielkości dochodów dodatkowo porównano strukturę subwencji – tabela 3 i strukturę dotacji – tabela 4.

**Tabela 3.** Struktura subwencji ( w PLN).

Wyszczególnienie	2000	2001	2002	2003	2004
Subwencja ogółem	27 922 189	30 937 471	28 102 829	30 195 020	31 378 872
Część oświatowa	23 629 970	25 780 960	23 126 576	25 313 572	27 515 008
Część wyrównawcza	1 317 258	1 388 507	1 376 334	1 382 383	3 022 266
Część drogową/równoważącą*	2 974 961	3 768 004	3 599 919	3 499 065	841 598

\* W związku ze zmianą ustawy o dochodach jednostek samorządu terytorialnego - z dniem 1.01.2004r. nastąpiła likwidacja części drogowej subwencji; została ona zastąpiona częścią równoważącą ( ta część subwencji obejmuje również realizację zadań z zakresu pomocy społecznej).

Analiza danych ujętych w tabeli 3 wskazuje, że szczególny wpływ na wielkość uzyskiwanych dochodów powiatu, jak i ich nierównomierne kształtowanie się, miała wysokość subwencji oświatowej. Powiat nie ma jednak większego wpływu na kształtowanie się tej części subwencji. Jest ona ściśle powiązana z budżetem państwa i determinowana przez obszar realizacji zadań oświatowych powiatu (m.in. przez liczbę uczniów).

**Tabela 4.** Struktura dotacji (w PLN).

Wyszczególnienie	2000	2001	2002	2003	2004
Dotacja ogółem	24111839	26929910	23730611	15486119	12864126
<i>Dotacje celowe otrzymane z budżetu państwa na zadania bieżące z zakresu administracji rządowej (*)</i>	14664558	18320756	14530436	6373625	6033000
<i>Dotacje celowe otrzymane z budżetu państwa na inwestycje z zakresu administracji rządowej</i>	847500	500000	1290000	1107750	575000
<i>Dotacje celowe otrzymane z budżetu państwa na zadania bieżące realizowane przez powiat na podstawie porozumień z organami administracji rządowej</i>	11370	12012	14775	21618	21526
<i>Dotacje celowe otrzymane z budżetu państwa na realizację bieżących zadań własnych powiatu</i>	8352568	7987415	7784131	7626226	5484600
<i>Dotacje celowe z budżetu państwa na realizację inwestycji własnych powiatu</i>	100000	98775	0	350000	750000
<i>Dotacje celowe otrzymane od samorządu województwa na zadania bieżące realizowane na podstawie porozumień między jednostkami samorządu terytorialnego</i>	115843	4000	0	0	0
<i>Środki na dofinansowanie własnych zadań bieżących powiatu pozyskane z innych źródeł</i>	0	6952	0	0	0
<i>Dotacje celowe otrzymane od samorządu wojewódzkiego na inwestycje realizowane na podstawie porozumień między jednostkami samorządu terytorialnego</i>	0	0	22500	6900	0
232	0	0	35312	0	
<i>Dochody jednostek samorządu terytorialnego związane z realizacją zadań z zakresu administracji rządowej</i>	0	0	29434	0	0
<i>Wpływy do budżetu części zysku gospodarstwa pomocniczego</i>	0	0	24023	0	0

Z analizy danych ujętych w powyższej tabeli wynika, że w 2001 roku znacznie wzrosła kwota dotacji z budżetu państwa na realizację zadań bieżących z zakresu administracji rządowej (\*). Przeznaczona ona była na uzupełnienie braków na opłacenie składki na ubezpieczenie zdrowotne za bezrobotnych bez prawa do zasiłku. Jednak w 2003 r. kwota tej dotacji uległa znacznemu obniżeniu; bezpośredni wpływ na zmniejszenie się tych dochodów jest związany z zaprzestaniem finansowania Komendy Powiatowej Policji, dotacja na utrzymanie Komendy w roku 2002 wynosiła 8,103,763 zł. Wyraźnie zauważalny jest również ciągły spadek wielkości dotacji otrzymywanych przez powiat z budżety państwa na realizację zadań własnych powiatu w zakresie pomocy społecznej. Ma to swój bezpośredni związek z degrengoladą możliwości finansowych państwa.

Porównanie danych dotyczących wielkości dochodów ogółem, jak i ich struktury, obrazuje że kształtowanie się tych parametrów w latach 2000-2004 (pod kątem możliwości inwestycyjnych powiatu) jest korzystne, pomimo spadku wielkości dochodów w latach 2002-2003. Ze szczegółowego badania wahań zachodzących w realizacji poszczególnych dochodów wynika bowiem, że dotyczyły one kategorii dochodów niezależnych od działań własnych powiatu; a przede wszystkim - dotacji celowych. Takie wnioski mogą świadczyć o poprawiającej się (choć nieznacznie) koniunkturze, a także rokować pozytywnie na przyszłość.

### 7.3. Analiza struktury wydatków

Kształtowanie się wydatków Powiatu Żarskiego przedstawia tabela 5.

**Tabela 5.** Struktura wykonania wydatków (w PLN).

Wyszczególnienie	2000 (*)	2001	2002	2003	2004
<i>Rolnictwo i łowiectwo</i>	273 966	249 791	311 550	146 985	50 000
<i>Leśnictwo</i>	13 600	11 777	9 924	25 065	20 700
<i>Transport i łączność</i>	2 256 881	2 139 310	2 571 413	3 294 619	4 854 712
<i>Gospodarka mieszkaniowa</i>	133 811	104 542	1 257 941	473 996	372 888
<i>Działalność usługowa</i>	223 712	354 336	373 990	441 123	504 634
<i>Administracja publiczna</i>	5 070 809	4 372 934	4 588 465	4 346 849	4 864 934
<i>Urzędy naczelnych organów władzy państwowej</i>	0	0	30 398	0	0
<i>Bezpieczeństwo publiczne</i>	11 483 316	12 125 642	12 886 753	4 726 164	4 340 100
<i>Obsługa długu publicznego</i>	348 527	422 874	1 936 362	484 339	1 042 429
<i>Różne rozliczenia-rezerwy</i>	0	0	0	0	2 074 047
<i>Oświata i wychowanie</i>	21 051 855	22 350 518	20 953 090	22 805 184	22 214 888
<i>Ochrona zdrowia</i>	2 905 148	7 118 697	1 087 090	1 176 875	1 971 000
<i>Opieka-pomoc społeczna</i>	8 486 777	9 763 973	10 025 417	9 938 743	9 819 773
<i>Edukacyjna opieka wychowawcza</i>	3 622 915	4 158 853	4 306 974	4 419 971	2 925 915
<i>Kultura i ochrona dziedzictwa narodowego</i>	32 461	23 559	30 000	23 987	25 000
<i>Kultura i sport</i>	54 670	96 433	96 550	94 812	85 000
<b>Wydatki ogółem</b>	<b>55 958 448</b>	<b>63 293 239</b>	<b>60 466 045</b>	<b>52 401 712</b>	<b>55 166 020</b>

(\*) Z uwagi na zmianę klasyfikacji budżetowej od 1.01.2001 r. kwoty prezentowane w tej kolumnie wyliczono w oparciu o informacje zamieszczone w „Części opisowej” sprawozdania z wykonania planu dochodów i wydatków powiatu żarskiego za rok 2000, przyporządkowując dane wielkości do nowej klasyfikacji budżetowej.

Z porównania wielkości kwot wydatków w poszczególnych działach klasyfikacji budżetowej wynika, że najwięcej środków finansowych powiat przeznaczał na oświatę i wychowanie, opiekę społeczną oraz na bezpieczeństwo publiczne. Widoczny jest jednak gwałtowny spadek środków finansowych przeznaczonych na bezpieczeństwo publiczne w 2003 r. Ma to bezpośredni związek ze zmniejszeniem się zadań realizowanych przez powiat z zakresu administracji rządowych.

Tabela 6 przedstawia udział grup poszczególnych wydatków w wydatkach ogółem.

**Tabela 6.** Struktura wydatków (w %).

<b>Wyszczególnienie</b>	<b>2000</b>	<b>2001</b>	<b>2002</b>	<b>2003</b>	<b>2004</b>
<i>Rolnictwo, łowiectwo, leśnictwo, gospodarka mieszkaniowa, działalność usługowa</i>	1,15	1,14	3,23	2,08	1,72
<i>Transport i łączność</i>	4,03	3,38	4,25	6,29	8,80
<i>Administracja publiczna</i>	9,06	6,90	7,64	8,30	9,36
<i>Bezpieczeństwo publiczne</i>	20,52	19,15	21,31	9,02	7,87
<i>Obsługa długu publicznego</i>	0,62	0,67	3,20	0,92	1,89
<i>Oświata i wychowanie oraz edukacyjna opieka wychowawcza</i>	44,10	41,89	41,78	51,95	48,58
<i>Ochrona zdrowia</i>	5,19	11,25	1,80	2,25	3,57
<i>Opieka społeczna</i>	15,17	15,43	16,58	18,96	18,01
<i>Kultura i sport</i>	0,16	0,19	0,21	0,23	0,20
<b>Ogółem</b>	<b>100</b>	<b>100</b>	<b>100</b>	<b>100</b>	<b>100</b>

Dane prezentowane w tabeli wyżej potwierdzają wcześniejsze spostrzeżenia. Przy czym zaznaczyć należy, że w 2003 roku udział wydatków na oświatę znacznie zwiększył się w stosunku do wydatków ogółem. Wzrosły również wydatki w następujących działach:

1. opieka-pomoc społeczna (łącznie z działem: pozostałe zadania w zakresie pomocy społecznej) – świadczy to o zwiększaniu się obszaru zadań realizowanych przez powiat w tym zakresie,
2. transport i łączność - ma to związek z prowadzeniem przez powiat remontów dróg,

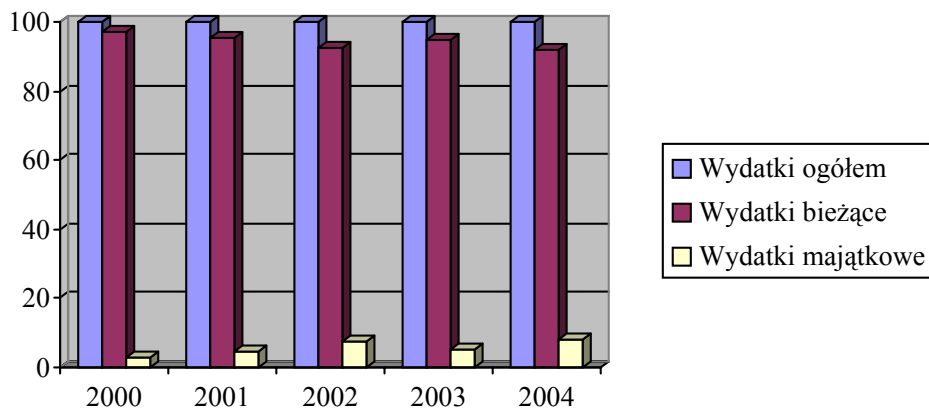
Szczególne znaczenie dla oceny potencjalnych możliwości inwestycyjnych powiatu ma analiza porównawcza wydatków bieżących i majątkowych. Porównania takie zawierają tabele 7 i 8. Natomiast wykres 2 obrazuje te dane graficznie.

**Tabela 7.** Struktura wydatków (w PLN).

<b>Wyszczególnienie</b>	<b>2000</b>	<b>2001</b>	<b>2002</b>	<b>2003</b>	<b>2004</b>
<i>Wydatki bieżące</i>	54 289 209	60 318 198	55 874 118	49 764 125	50 660 109
<i>Wydatki majątkowe</i>	1 669 239	2 975 041	4 591 927	2 637 587	4 505 911
<b>Wydatki ogółem</b>	<b>55 958 448</b>	<b>63 293 239</b>	<b>60 466 045</b>	<b>52 401 712</b>	<b>55 166 020</b>

**Tabela 8.** Udział wydatków bieżących i majątkowych w wydatkach ogółem (w %).

Wyszczególnienie	2000	2001	2002	2003	2004
Wydatki bieżące	97,02	95,30	92,40	94,97	91,83
Wydatki majątkowe	2,98	4,70	7,60	5,03	8,17
<b>Wydatki ogółem</b>	<b>100</b>	<b>100</b>	<b>100</b>	<b>100</b>	<b>100</b>



**Wykres 2.** Struktura wydatków (w %).

Zestawione w tabelach powyżej dane wskazują na rosnącą tendencję udziału wydatków majątkowych w wydatkach ogółem. Powiat Żary, pomimo rosnących wydatków związanych z finansowaniem zadań własnych i zleconych, przeznaczają relatywnie również coraz więcej środków na inwestycje – dotychczas kształtują się one jednak na poziomie kilku procent. Na ocenę tego zjawiska nie ma wpływu spadek wydatków majątkowych w 2003r., dlatego że środki finansowe związane z remontami dróg zakwalifikowane zostały do wydatków bieżących.

Źródłem pokrycia tych wydatków są, m. in., zobowiązania zwrotne (obligacje i kredyty). W konsekwencji rosną koszty obsługi długu publicznego. Podkreślić jednak należy, że przy równoczesnym przyroście dochodów własnych powiatu rokowania na przyszłość są pozytywne, szczególnie biorąc pod uwagę planowane inwestycje. Czynniki, które dodatkowo mogą wpłynąć na wzrost możliwości inwestycyjnych powiatu to: zmiana struktury wydatków, intensyfikacja działań wpływających na wzrost dochodów własnych (samorząd ma pewne możliwości kreowania własnych dochodów, np. poprzez zmianę jakości i zakresu oferowanych usług, czy kształtowanie wielkości opłat), a także zaciągnięcie zobowiązań zwrotnych (aktualnie powiat zadłużony jest na niskim poziomie – deficyt w

2003 r. stanowił zaledwie 3,9 % dochodów ogółem, a zadłużenie powiatu na dzień 31.12.2003r. wyniosło 9.399,614 zł, co stanowiło 18,64 % dochodów).

#### **7.4. *Projekcja wolnych środków na inwestycje***

##### ***Projekcja własnych środków inwestycyjnych Powiatu Żarskiego***

Dla celów niniejszej analizy kategorię „własnych środków inwestycyjnych” przyjęto jako algorytm: dochody ogółem – wydatki bieżące + wydatki na obsługę długu publicznego. Wysokość tej kwoty wskazuje na zdolność powiatu do regulowania zobowiązań z zaciągniętych kredytów i pożyczek (spłaty rat kapitałowych i odsetek) oraz na zdolność do samodzielnego finansowania inwestycji.

Prognozę kształtowania się wielkości tych środków sporządzono w oparciu o następujące dane i założenia:

1. kwoty przyszłych dochodów,
2. wysokość wydatków na obsługę długu publicznego (kwota ta obejmuje tylko odsetki oraz spłatę kwoty wynikającej z udzielonego poręczenia);  
zgodnie z danymi przedstawionymi w „Prognozie kształtowania się długu Powiatu Żary na lata 2003- 2010”,
3. kwoty wydatków bieżących wyliczono w oparciu o niniejszą analizę, tj. przyjęto wskaźnik 96,42 % dochodów (średni udział wydatków bieżących w dochodach ogółem).



**Tabela 9.** Projekcja własnych środków inwestycyjnych (w PLN).

Wyszczególnienie	2004	2005	2006	2007	2008	2009	2010	2011	2012
Dochody ogółem	53 506 930	54 690 000	57 750 000	59 950 000	62 710 000	65 930 000	67 560 000	69 586 800	71 674 400
Wydatki bieżące	51 591 382	52 732 098	55 682 550	57 803 790	60 464 982	63 569 706	65 141 352	67 095 593	69 108 456
Wydatki na obsługę długu	1 266 586	610 668	455 684	346 556	254 157	154 000	50 000	0	0
Własne środki inwestycyjne	3 182 134	2 568 570	2 523 134	2 492 766	2 499 175	2 514 294	2 468 648	2 491 207	2 565 944

*Określenie możliwości inwestycyjnych powiatu bez zaciągania zobowiązań zwrotnych (bez przychodów)*

**Tabela 10.** Projekcja możliwości inwestycyjnych (w PLN).

Wyszczególnienie	2004	2005	2006	2007	2008	2009	2010	2011	2012
Własne środki inwestycyjne	3 182 134	2 568 570	2 523 134	2 492 766	2 499 175	2 514 294	2 468 648	2 491 207	2 565 944
Inwestycje zaplanowane	6 077 123	10 596 929	2 470 000	0	0	0	0	0	0
Spłata zaciągniętych zobowiązań	2 773 839	3 137 365	2 771 015	1 979 887	1 987 502	2 004 000	1 050 000	0	0
Możliwości inwestycyjne	-5 668 828	-11 165 724	-2 717 881	512 879	511 673	510 294	1 418 648	2 491 207	2 565 944

Z obliczeń zaprezentowanych w tabeli wynika, że Powiat Żarski w latach 2004 – 2006 nie zrealizuje swoich zamierzeń inwestycyjnych bez zewnętrznych źródeł finansowania.

### **7.5. Podział na źródła finansowania**

Podział na źródła finansowania przedstawia tabela 4.3/1 w rozdziale 4.3. (Wieloletni Plan Inwestycyjny). Wynika z niej jednoznacznie, że ilość:

- środków własnych powiatu określa się na poziomie: **13 662 943 zł**
- środków Unii Europejskiej na poziomie: **7 697 235 zł**
- innych środków na poziomie: **2 673 500 zł** (w tym: **2 125 000 zł** dotacje z MF, **415 500 zł** WFOŚiGW, **133 000 zł** PFOŚiGW)

# **8.0. SYSTEM WDRAŻANIA**

System wdrażania przewiduje wprowadzenie każdego roku zadań do programów operacyjnych w oparciu o Wniosek Przedsięwzięcia Inwestycyjnego, którego wzór jest załącznikiem do Uchwały Zarządu Powiatu Żarskiego w sprawie procedury opracowania Planu Rozwoju Lokalnego Powiatu Żarskiego na lata 2004 - 2006 (załącznik).

Każdy Wniosek Przedsięwzięcia Inwestycyjnego jest oceniany na podstawie Kryteriów Oceny Zadań w Projekcie. Następnie każde przedsięwzięcie inwestycyjne z programów operacyjnych może przejść do tabeli WPI, o której mowa w punkcie 4.3., o ile uzyska odpowiedni stopień przygotowania, wypełnia założone cele w wybranym wariantcie rozwoju i może być finansowane w ramach podziału środków przeznaczonych na inwestycje zwanych dalej potencjałem inwestycyjnym.

Za przebieg wdrażania przedsięwzięcia od momentu jego zgłoszenia do umieszczenia w tabeli WPI odpowiada Komisja Koordynacyjna ds. Planu Rozwoju Lokalnego. Zintegrowaną tabelę WPI zatwierdza Rada Powiatu.

Stosowne akty prawne zamieszczone są w załącznikach na początku powyższego dokumentu.

# 9.0. SPOSOBY MONITOROWANIA I OCENY KOMUNIKACJI SPOŁECZNEJ

Przyjęto, że potencjał inwestycyjny powiatu żarskiego dzieli się proporcjonalnie w oparciu o wybrany wariant rozwoju w Strategii Rozwoju Społeczno – Gospodarczego Powiatu Żarskiego. Podział procentowy potencjału inwestycyjnego przedstawia rozdział 9.2. Podział ten staje się kluczem monitorowania Planu Rozwoju Lokalnego.

Kolejnym elementem pozwalającym na „śledzenie” przebiegu drogi poszczególnych zadań są mapy programów operacyjnych, które wskazują na bieżącą hierarchizację projektów i zadań w zależności od ich bieżącej oceny „Kryteriami Oceny Zadań w Projekcie”, o których mowa w załącznikach (aktach prawnych).

### ***9.1. Sposoby oceny realizacji Planu Rozwoju Lokalnego***

Realizacja Planu Rozwoju Lokalnego rok rocznie oceniana jest przez poszczególne komisje Rady Powiatu i samą Radę Powiatu po ówczesnym przedłożeniu sprawozdania Starosty Powiatu dokonanych w oparciu o pracę Komisji Koordynacyjnej. Ta natomiast posługuje się kluczami oceny, o których mowa w rozdziale 9.2 i opisanymi Kryteriami Oceny Zadań w Projekcie. Ocenie poddawane są stopnie zaawansowania realizacji poszczególnych projektów i zadań zamieszczonych w WPI.

#### ***9.1.1. Sposoby inicjowania współpracy z partnerami prywatnymi i organizacjami pozarządowymi***

Jednym z instrumentów inicjowania wspólnych przedsięwzięć partnera publicznego i prywatnego jest upublicznienie formy i sposobu składania Wniosku Przedsięwzięcia Inwestycyjnego, który może być zgłoszony zarówno przez inwestora prywatnego i organizację pozarządową o ile widzą oni jakikolwiek udział samorządu w planowanym przedsięwzięciu. O ile wniosek taki znajduje swoje miejsce w Programach Operacyjnych, o tyle szanse przeniesienia tego zadania do tabeli WPI, o której mowa w rozdziale 4.3., zależą od umowy o partnerstwie publiczno-prywatnym w zakresie realizacji tego zadania.

## 9.2. Mapa programów i projektów przyporządkowanych celom

### *Podział potencjału inwestycyjnego na poszczególne priorytety, cele niezbędne, cele pierwszorzędne, inne cele*

Powiat Żarski przyjął następujący podział potencjału inwestycyjnego według wybranego wariantu rozwoju w Strategii Rozwoju Społeczno – Gospodarczego Powiatu Żarskiego (podział potencjału inwestycyjnego w procentach).

### **PRIORYTETY** (wariant prokonkurencyjny)

Podjąć działania w kierunku pozyskania nowych inwestycji tworzących miejsca pracy. <b>[I A]*</b>	Wykorzystać integrację z Unią Europejską dla szybszego rozwoju powiatu. <b>[I B]</b>	<b>50 %</b>
---	---	-------------

### **CELE NIEZBĘDNE**

Podjąć działania w kierunku rozwoju infrastruktury technicznej i ochrony środowiska. <b>[II A]*</b>	Podejmować działania na rzecz integracji gmin w powiecie i budowy struktur między gminnych w ramach Powiatu Żarskiego i Żagańskiego. <b>[II B]</b>	Podjąć działania w kierunku rozbudowy infrastruktury drogowej. <b>[II C]</b>	Stworzyć optymalne warunki do wielofunkcyjnego rozwoju wsi. <b>[II D]</b>	<b>30 %</b>
--	---	---	--	-------------

\* - oznaczenie celu w priorytetach, celach niezbędnych i pierwszorzędnych.

## CELE PIERWSZORZĘDNE

Podjąć działania na rzecz rozwoju gospodarki turystycznej na Łuku Mużakowa – unikalnej formacji geologiczno – przyrodniczej po obu stronach granicy. <b>[III A]*</b>	Podjąć działania w kierunku promowania dobrego położenia powiatu oraz jego walorów gospodarczo – turystycznych. <b>[III B]</b>	Umożliwić rozwój i zwiększenie możliwych połączeń komunikacji publicznej. <b>[III C]</b>	<b>15 %</b>
Współdziałać z gminami w zakresie rozwiązań gospodarki wodno – ściekowej. <b>[III D]</b>	Umożliwić lepsze wykorzystanie zasobów naturalnych. <b>[III E]</b>	Podjąć działania w kierunku wykorzystania potencjału ludzkiego w celu rozwoju gospodarki. <b>[III F]</b>	
Podjąć działania w kierunku gospodarczego wykorzystania autostrady A 18. (Berlin – Wrocław) <b>[III G]</b>	Podjąć działania w kierunku dostosowania kształcenia szkolnego do potrzeb lokalnego rynku. <b>[III H]</b>		

## INNE

INNE CELE <b>[IV]*</b>	<b>5 %</b> <b>(rezerwa)</b>
---------------------------	--------------------------------

### ***9.3. Mapy programów operacyjnych z przyporządkowanymi tym programom projektami i zadaniami***

Oznaczenie np. IA/15 wizualizuje program nr 15 podporządkowany celowi IA. Wykaz i numeracja programów operacyjnych znajduje się w dokumencie „Programy Operacyjne”. Dlatego dokument WPI należy czytać łącznie z Programami Operacyjnymi Powiatu Żarskiego.

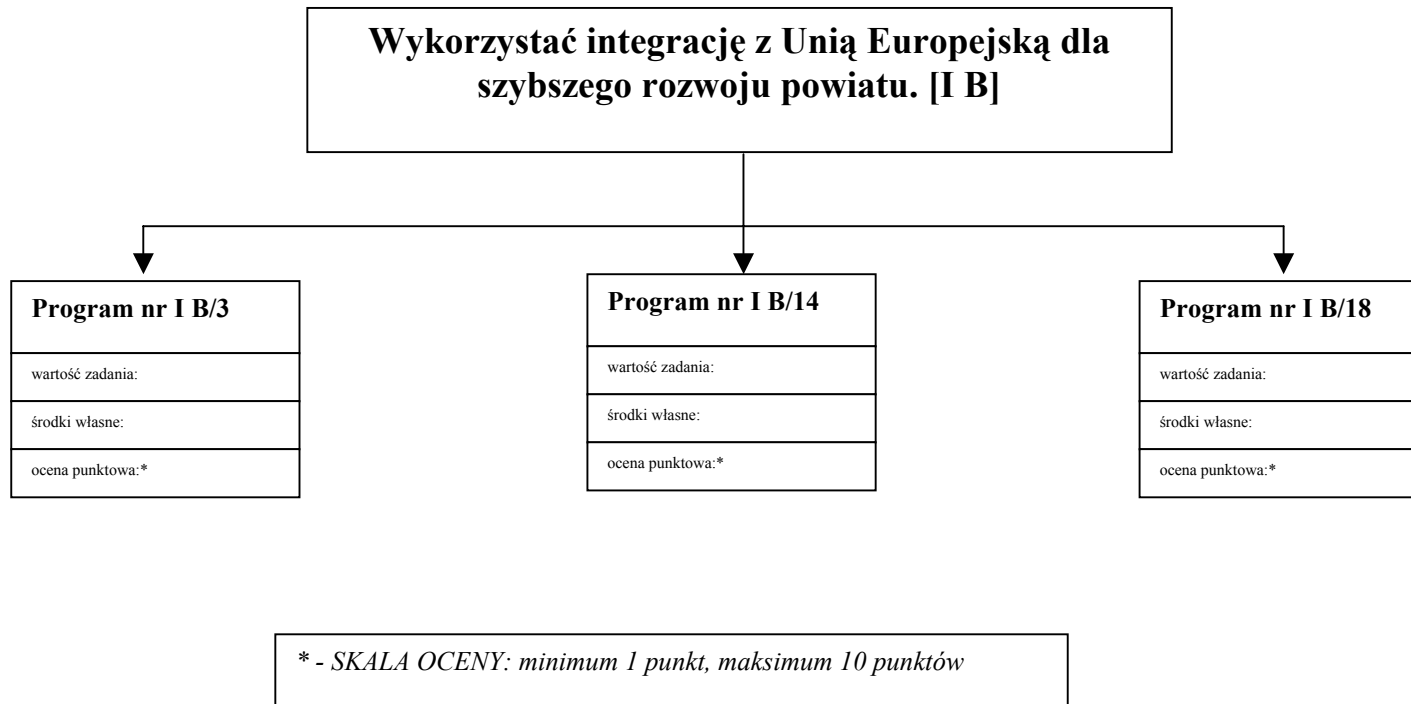
Projekt P 15/1 oznacza, że mamy do czynienia z projektem nr 1 w programie nr 15. Poniżej projektów znajdują się zadania.  
Np. Z 15/1/2 oznacza, że mamy do czynienia z zadaniem nr 2 podporządkowanym projektowi numer 1 w programie operacyjnym nr 15.

Oznaczenia zadań podobnie jak projektów znajdują się w Programach Operacyjnych.

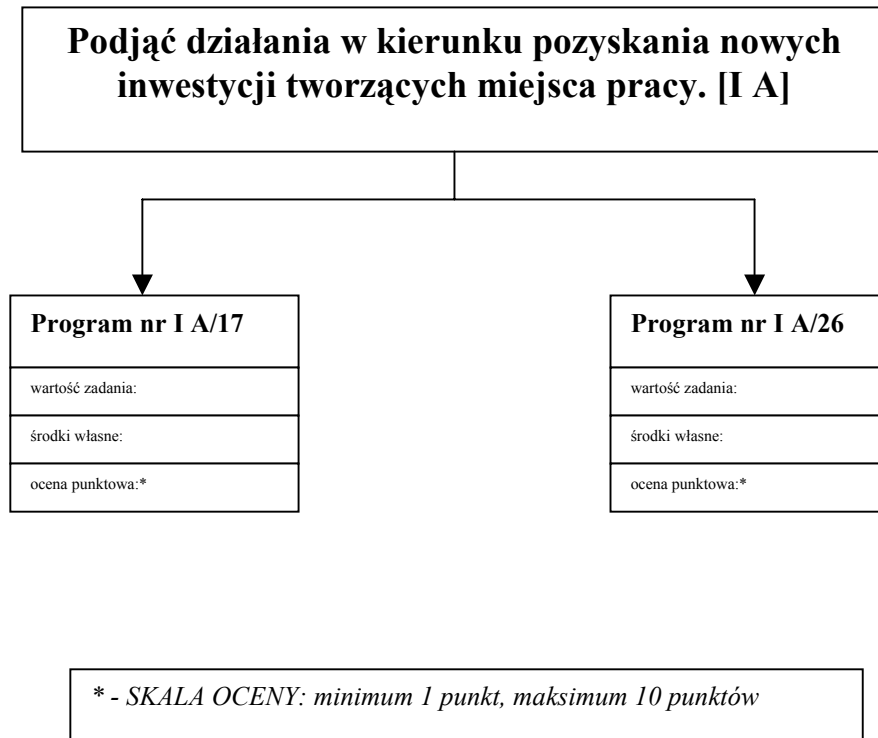


### 9.3.1. MAPA 1: PRIORYTETY

[50 % POTENCJAŁU INWESTYCYJNEGO  
POWIATU ŻARSKIEGO]

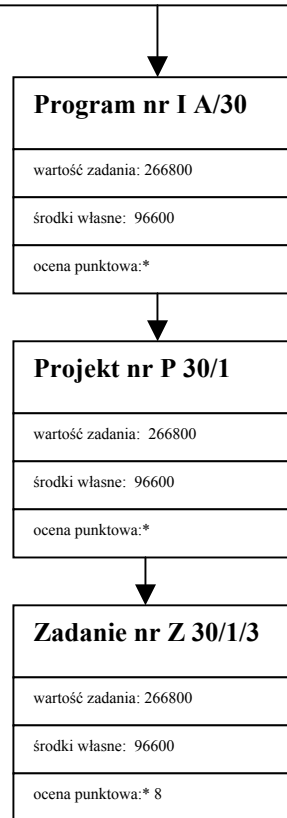


*Na obecnym etapie projektowania Programów Operacyjnych żadne z zadań zamieszczonych w tych programach nie zostały podporządkowane powyższemu celowi lub dla tego zadania nie sporządzono WPI*



*Na obecnym etapie projektowania Programów Operacyjnych żadne z zadań zamieszczonych w tych programach nie zostały podporządkowane powyższemu celowi lub dla tego zadania nie sporządzono WPI*

**Podjąć działania w kierunku pozyskania nowych  
inwestycji tworzących miejsca pracy. [I A]**

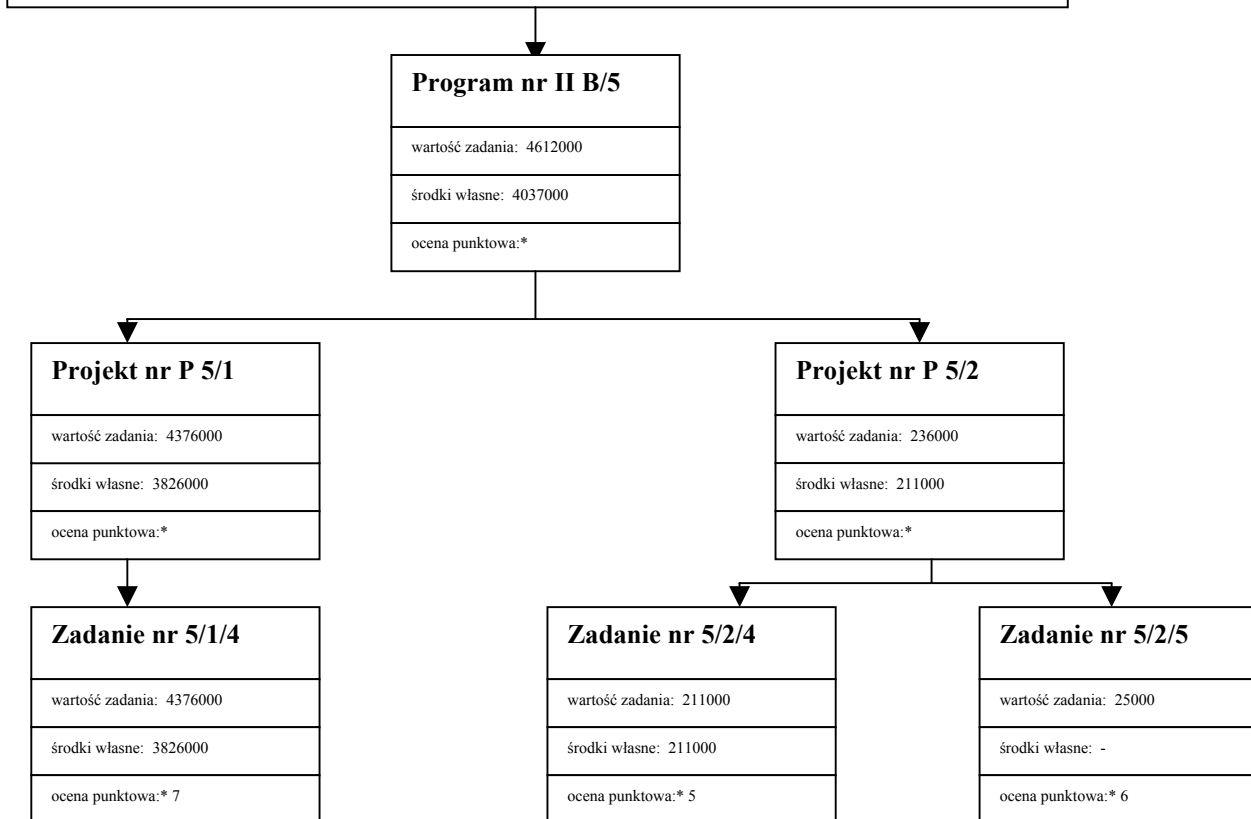


\* - SKALA OCENY: minimum 1 punkt, maksimum 10 punktów

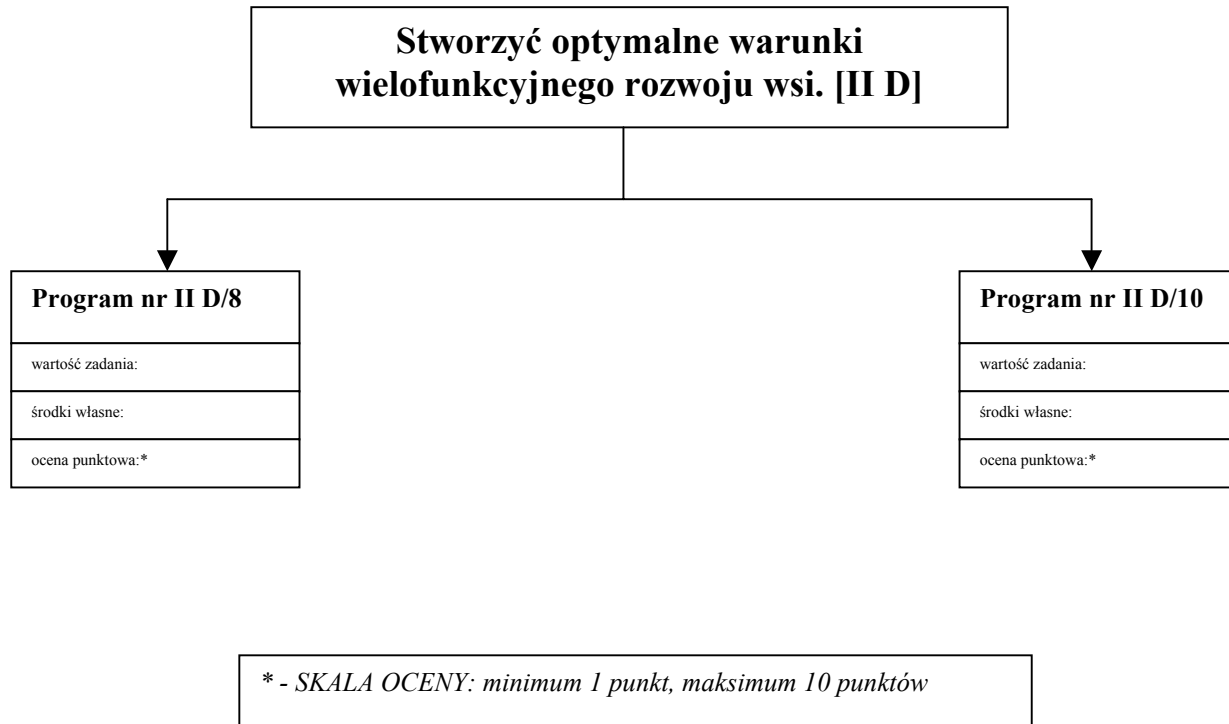
## 9.3.2. MAPA 2: CELE NIEZBĘDNE

[30 % POTENCJAŁU INWESTYCYJNEGO  
POWIATU ŻARSKIEGO]

**Podejmować działania na rzecz integracji gmin w powiecie i budowy struktur między gminnych w ramach Powiatu Żarskiego i Żagańskiego. [II B]**



\* - SKALA OCENY: minimum 1 punkt, maksimum 10 punktów



*Na obecnym etapie projektowania Programów Operacyjnych żadne z zadań zamieszczonych w tych programach nie zostały podporządkowane powyższemu celowi lub dla tego zadania nie sporządzono WPI*

**Podejmować działania na rzecz integracji gmin w powiecie i budowy struktur między gminnych w ramach Powiatu Żarskiego i Żagańskiego. [II B]**

**Program nr II B/16**

wartość zadania:

środki własne:

ocena punktowa:\*

\* - SKALA OCENY: minimum 1 punkt, maksimum 10 punktów

*Na obecnym etapie projektowania Programów Operacyjnych żadne z zadań zamieszczonych w tych programach nie zostały podporządkowane powyższemu celowi lub dla tego zadania nie sporządzono WPI*



**Podjąć działania w kierunku rozbudowy infrastruktury  
drogowej [II C]**

**Program nr II C/22**

wartość zadania: 55892594,82

środki własne: 21824267

ocena punktowa:\*

**Projekt nr P 22/1**

wartość zadania: 55892594,82

środki własne: 21824267

ocena punktowa:\*

**Zadanie nr Z 22/1/1**

wartość zadania: 1294996

środki własne: 390000

ocena punktowa: \* 10

**Zadanie nr 22/1/2**

wartość zadania: 3000000

środki własne: 1000000

ocena punktowa: \* 7

**Zadanie nr 22/1/3**

wartość zadania: 350000

środki własne: 120000

ocena punktowa: \* 10

**Zadanie nr 22/1/4**

wartość zadania: 8000000

środki własne: 2700000

ocena punktowa: \* 10

**Zadanie nr 22/1/5**

wartość zadania: 500000

środki własne: 200000

ocena punktowa: \* 7

**Zadanie nr 22/1/6**

wartość zadania: 6000000

środki własne: 2000000

ocena punktowa: \* 10

\* - SKALA OCENY: minimum 1 punkt, maksimum 10 punktów

*Ciąg dalszy projektu*

\* - SKALA OCENY: minimum 1 punkt, maksimum 10 punktów

<b>Projekt nr P 22/1</b>
wartość zadania: 55892594,82
środki własne: 21824267
ocena punktowa:*

<b>Zadanie nr Z 22/1/7</b>
wartość zadania: 3600000
środki własne: 1200000
ocena punktowa: * 10

<b>Zadanie nr Z 22/1/8</b>
wartość zadania: 9000000
środki własne: 3000000
ocena punktowa: * 7

<b>Zadanie nr Z 22/1/9</b>
wartość zadania: 3000000
środki własne: 3000000
ocena punktowa: * 9

<b>Zadanie nr Z 22/1/10</b>
wartość zadania: 2365000
środki własne: 880000
ocena punktowa: * 10

<b>Zadanie nr Z 22/1/11</b>
wartość zadania: 1923866,82
środki własne: 650000
ocena punktowa: * 10

<b>Zadanie nr Z 22/1/12</b>
wartość zadania: 1326730
środki własne: 700000
ocena punktowa: * 10

<b>Zadanie nr Z 22/1/13</b>
wartość zadania: 880000
środki własne: 480000
ocena punktowa: * 10

<b>Zadanie nr Z 22/1/14</b>
wartość zadania: 3000000
środki własne: 1000000
ocena punktowa: * 10

<b>Zadanie nr Z 22/1/15</b>
wartość zadania: 1088843
środki własne: 645856
ocena punktowa: * 10

<b>Zadanie nr Z 22/1/16</b>
wartość zadania: 1221209
środki własne: 700032
ocena punktowa: * 10

<b>Zadanie nr Z 22/1/17</b>
wartość zadania: 2058538
środki własne: 617562
ocena punktowa: * 10

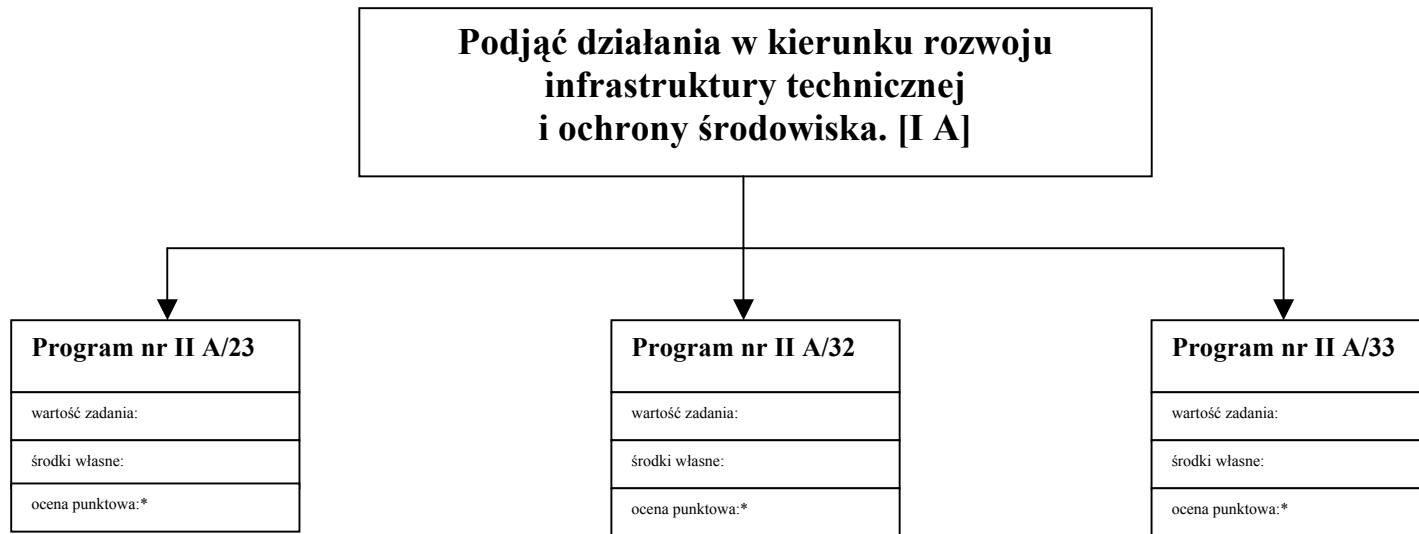
<b>Zadanie nr Z 22/1/18</b>
wartość zadania: 1165000
środki własne: 349500
ocena punktowa: * 10

<b>Zadanie nr Z 22/1/19</b>
wartość zadania: 998412
środki własne: 571317
ocena punktowa: * 10

<b>Zadanie nr Z 22/1/20</b>
wartość zadania: 3000000
środki własne: 900000
ocena punktowa: * 10

<b>Zadanie nr Z 22/1/21</b>
wartość zadania: 2000000
środki własne: 600000
ocena punktowa: * 10

<b>Zadanie nr Z 22/1/22</b>
wartość zadania: 120000
środki własne: 120000
ocena punktowa: * 8



\* - SKALA OCENY: minimum 1 punkt, maksimum 10 punktów

*Na obecnym etapie projektowania Programów Operacyjnych żadne z zadań zamieszczonych w tych programach nie zostały podporządkowane powyższemu celowi lub dla tego zadania nie sporządzono WPI*

**Podejmować działania na rzecz integracji gmin w powiecie i budowy struktur międzygminnych w ramach Powiatu Żarskiego i Żagańskiego [II B]**

**Program nr II B/24**

wartość zadania: 4323106

środki własne: 856076

ocena punktowa:\*

**Projekt nr P 24/2**

wartość zadania: 4323106

środki własne: 856076

ocena punktowa:\*

**Zadanie nr Z 24/2/1**

wartość zadania: 390430

środki własne: 30400

ocena punktowa:\* 8

**Zadanie nr Z 24/2/2**

wartość zadania: 150000

środki własne: -

ocena punktowa:\* 8

**Zadanie nr Z 24/2/3**

wartość zadania: 1000000

środki własne: -

ocena punktowa:\* 9

**Zadanie nr 24/2/4**

wartość zadania: 250000

środki własne: -

ocena punktowa:\* 9

**Zadanie nr Z 24/2/6**

wartość zadania: 5000

środki własne: 1500

ocena punktowa:\* 9

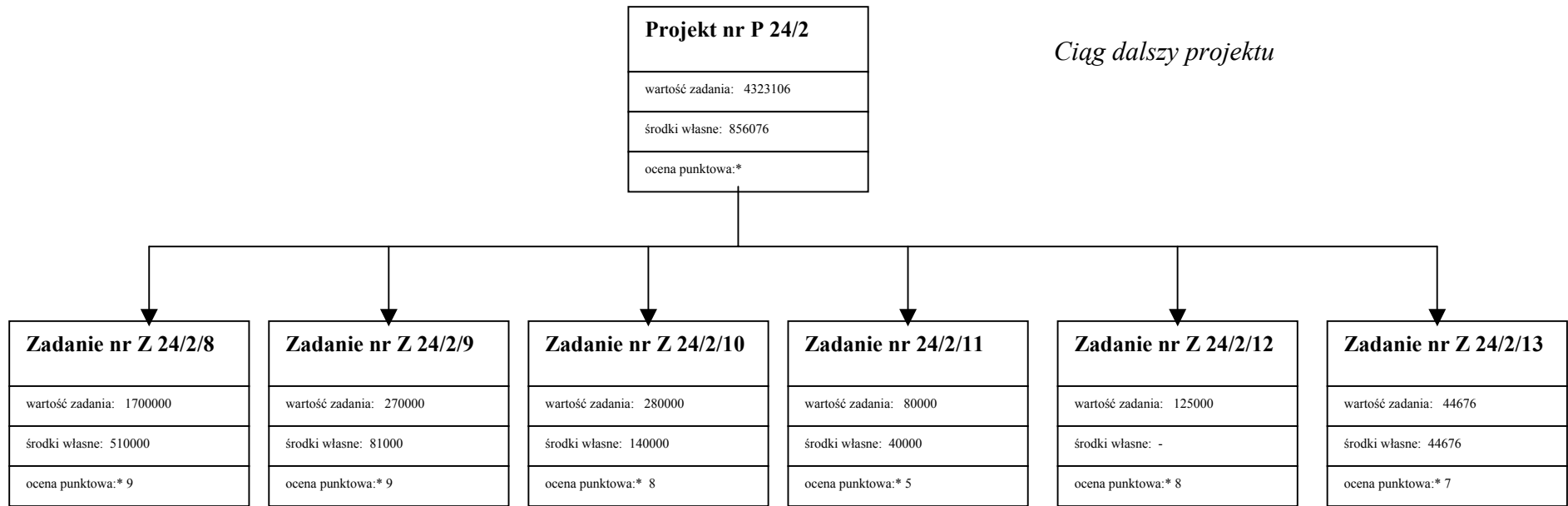
**Zadanie nr Z 24/2/7**

wartość zadania: 28000

środki własne: 8500

ocena punktowa:\* 9

\* - SKALA OCENY: minimum 1 punkt, maksimum 10 punktów



\* - SKALA OCENY: minimum 1 punkt, maksimum 10 punktów

### 9.3.3. MAPA 3: CELE PIERWSZORZĘDNE

[15 % POTENCJAŁU INWESTYCYJNEGO  
POWIATU ŻARSKIEGO]

**Podjąć działania w kierunku dostosowania kształcenia  
szkolnego do potrzeb lokalnego rynku. [III H]**

**Program nr III H/1**

wartość zadania: 6820000
środki własne: 4936000
ocena punktowa:*

**Projekt nr P 1/1**

wartość zadania: 6820000
środki własne: 4936000
ocena punktowa:*

<b>Zadanie nr Z 1/1/1</b>	<b>Zadanie nr Z 1/1/2</b>	<b>Zadanie nr Z 1/1/3</b>	<b>Zadanie nr Z 1/1/4</b>	<b>Zadanie nr Z 1/1/5</b>	<b>Zadanie nr Z 1/1/6</b>
wartość zadania: 6027000	wartość zadania: 130000	wartość zadania: 250000	wartość zadania: 280000	wartość zadania: 133000	wartość zadania: 918000
środki własne: 4477000	środki własne: -	środki własne: -	środki własne: -	środki własne: -	środki własne: 459000
ocena punktowa:* 10	ocena punktowa:* 8	ocena punktowa:* 8	ocena punktowa:* 8	ocena punktowa:* 9	ocena punktowa:* 9

\* - SKALA OCENY: minimum 1 punkt, maksimum 10 punktów

**Podjąć działania w kierunku wykorzystania potencjału  
ludzkiego w celu rozwoju gospodarki. [III F]**




<b>Program nr III F/2</b>
wartość zadania:
środki własne:
ocena punktowa:*

\* - SKALA OCENY: minimum 1 punkt, maksimum 10 punktów

*Na obecnym etapie projektowania Programów Operacyjnych żadne z zadań zamieszczonych w tych programach  
nie zostały podporządkowane powyższemu celowi lub dla tego zadania nie sporządzono WPI*

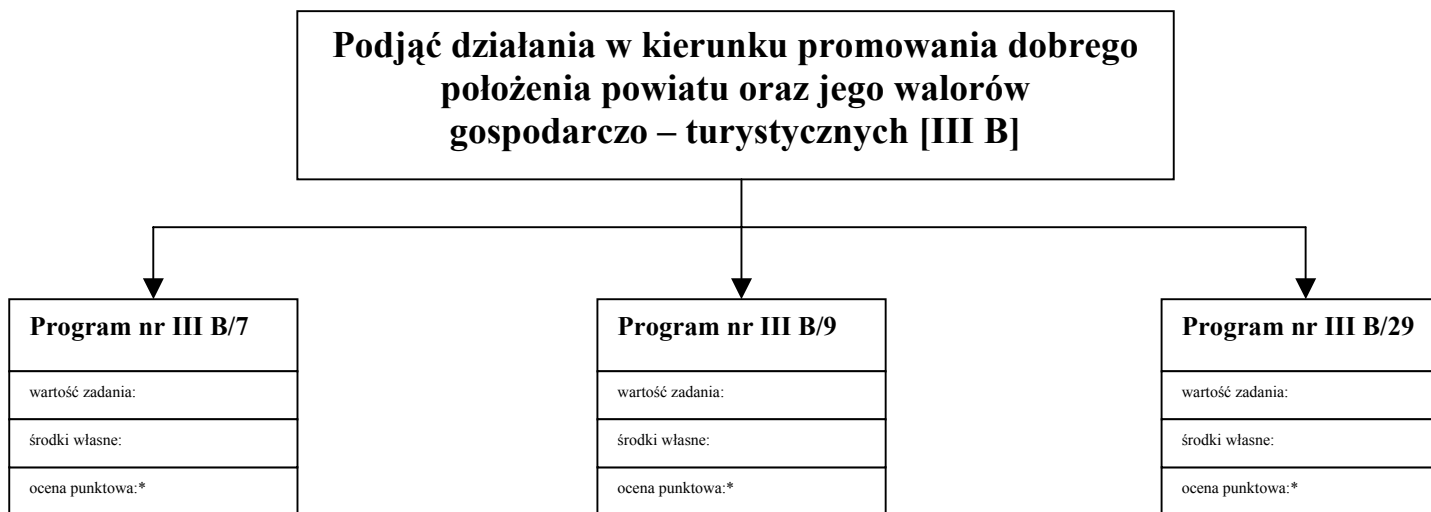


**Podjąć działania na rzecz rozwoju gospodarki turystycznej  
na Łuku Mużakowa – unikalnej formacji geologiczno –  
przyrodniczej po obu stronach granicy. [III A]**



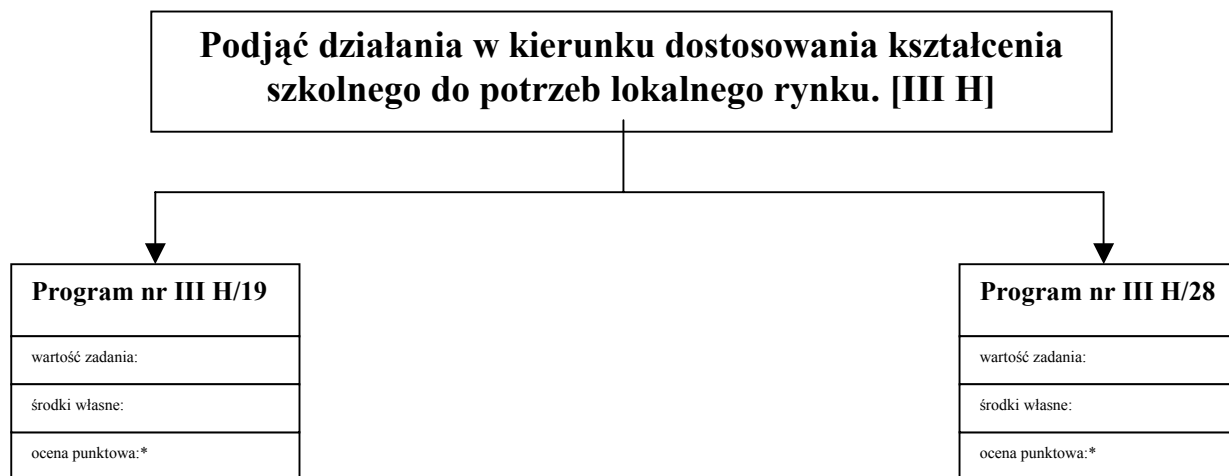
\* - SKALA OCENY: minimum 1 punkt, maksimum 10 punktów

*Na obecnym etapie projektowania Programów Operacyjnych żadne z zadań zamieszczonych w tych programach  
nie zostały podporządkowane powyższemu celowi lub dla tego zadania nie sporządzono WPI*



\* - SKALA OCENY: minimum 1 punkt, maksimum 10 punktów

*Na obecnym etapie projektowania Programów Operacyjnych żadne z zadań zamieszczonych w tych programach nie zostały podporządkowane powyższemu celowi lub dla tego zadania nie sporządzono WPI*



\* - SKALA OCENY: minimum 1 punkt, maksimum 10 punktów

*Na obecnym etapie projektowania Programów Operacyjnych żadne z zadań zamieszczonych w tych programach nie zostały podporządkowane powyższemu celowi lub dla tego zadania nie sporządzono WPI*

**Podjąć działania w kierunku promowania dobrego  
położenia powiatu oraz jego walorów  
gospodarczo – turystycznych. [III B]**

↓

<b>Program nr III B/21</b>
wartość zadania: 420000
środki własne: 420000
ocena punktowa:*

↓

<b>Projekt nr P 21/1</b>
wartość zadania: 420000
środki własne: 420000
ocena punktowa:*

↓

<b>Zadanie nr Z 21/1/3</b>
wartość zadania: 420000
środki własne: 420000
ocena punktowa:* 9

\* - SKALA OCENY: minimum 1 punkt, maksimum 10 punktów

**Podjąć działania w kierunku gospodarczego  
wykorzystania autostrady A 18 (berlin – Wrocław).  
[III E]**

↓

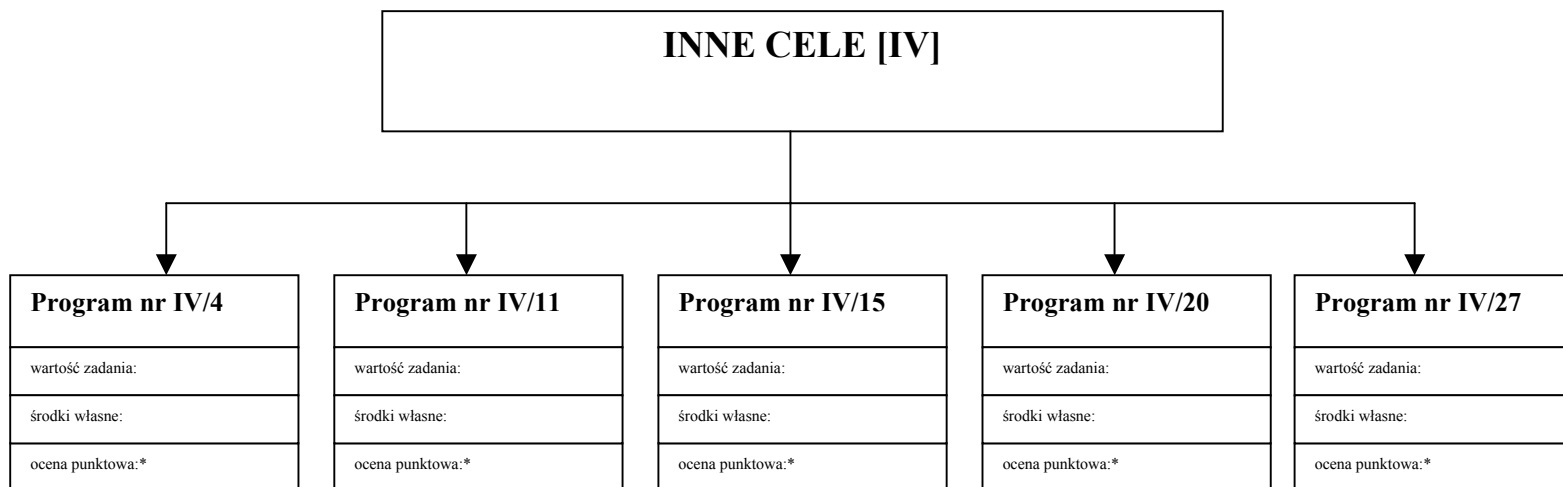
<b>Program nr III E/31</b>
wartość zadania:
środki własne:
ocena punktowa:*

\* - SKALA OCENY: minimum 1 punkt, maksimum 10 punktów

*Na obecnym etapie projektowania Programów Operacyjnych żadne z zadań zamieszczonych w tych programach nie zostały podporządkowane powyższemu celowi lub dla tego zadania nie sporządzono WPI*

## 9.3.4. MAPA 4: INNE CELE

[5 % POTENCJAŁU INWESTYCYJNEGO  
POWIATU ŻARSKIEGO]



\* - SKALA OCENY: minimum 1 punkt, maksimum 10 punktów

*Na obecnym etapie projektowania Programów Operacyjnych żadne z zadań zamieszczonych w tych programach nie zostały podporządkowane powyższemu celowi lub dla tego zadania nie sporządzono WPI*

#### **9.4. Public Relations Planu Rozwoju Lokalnego.**

Public Relations, którego zadaniem jest upowszechnianie zamierzeń Planu Rozwoju Lokalnego wśród przyszłych beneficjentów, wykonawców i decydentów opierać się będzie o trzy formy komunikacji:

- Internet
- Prasa lokalna, regionalna i centralna
- Promocja i reklama bezpośrednia

**Internet** będzie głównym dostawcą informacji o Planie Rozwoju Lokalnego włącznie z publikacją Wniosku Przedsięwzięcia Inwestycyjnego jako formy aplikowania zadań.

W witrynie Powiatu Żarskiego zostanie utworzona podstrona poświęcona Planowi Rozwoju Lokalnego z zamieszczonymi dokumentami w plikach pdf.

Internet służyć będzie również komunikacji pomiędzy bezpośrednio odpowiedzialnym za wdrażanie Planu Rozwoju Lokalnego (Starostwem Powiatowym w Żarach) a zainteresowanymi podmiotami samorządowymi, biznesowymi i organizacjami pozarządowymi.

**Prasa lokalna, regionalna i centralna** służyć będzie jedynie upowszechnianiu informacji w różnych kręgach potencjalnych beneficjentów i wykonawców Planu Rozwoju Lokalnego o istnieniu takiego dokumentu i sposobie jego monitorowania i wdrażania, kierując do źródła informacji, jakim będzie internet.

**Promocja i reklama bezpośrednia** będzie skierowana do wybranych, potencjalnych wykonawców, inwestorów zidentyfikowanych na podstawie analizy przedsięwzięć inwestycyjnych zawartych w tabeli WPI Planu Rozwoju Lokalnego.

Powyższa promocja i reklama polegać będzie na bezpośrednim zapraszaniu do negocjacji wybranych podmiotów, mogących być partnerami w realizacji poszczególnych zamierzeń Planu Rozwoju Lokalnego.